

Registro dei verbali della seduta DEL CONSIGLIO PROVINCIALE DI REGGIO EMILIA

SEDUTA DEL 21/06/2018

Delibera n. 14

Riguardante l'argomento inserito al n. 1 dell'ordine del giorno:

ESPRESSIONE DELL'INTESA AI SENSI DELL'ART. 22 DELLA L.R. 20/2000 ALLA MODIFICA DEL PTCP PROPOSTA DALLA VARIANTE SPECIFICA DEL PSC DEL COMUNE DI VIANO ADOTTATA CON DEL. DI C.C. N. 17 DEL 9/03/2018

L'anno **duemiladiciotto** questo giorno **21** del mese di **giugno**, alle ore **13:10**, in Reggio Emilia, nell'apposita sala consiliare, si è riunito il Consiglio Provinciale in seduta pubblica per trattare le materie iscritte all'ordine del giorno. Rispondono all'appello nominale fatto dal Segretario per invito del **Presidente Manghi Giammaria**, i Signori:

MANGHI GIAMMARIA	Presente
AGUZZOLI CLAUDIA DANA	Presente
CASALI PAOLA	Presente
MALAVASI ILENIA	Assente
MAMMI ALESSIO	Presente
MORELLI MARIACHIARA	Assente
MORETTI MARCELLO	Assente
SACCARDI PIERLUIGI	Assente
FANTINATI CRISTINA	Assente
BIGI MAURO	Presente
GUIDETTI SIMONA	Presente
MANARI ANTONIO	Presente
DELSANTE PAOLO	Presente

Presenti n. **8** Assenti n. **5**

Hanno giustificato l'assenza i consiglieri: Saccardi, Fantinati, Morelli, Moretti.

Partecipa all'adunanza il **Segretario Generale Dott. Alfredo L. Tirabassi**.

Il Presidente, riconosciuto legale il numero dei Consiglieri presenti per validamente deliberare, apre la seduta. Come scrutatori vengono designati: Manari, Guidetti, Delsante.

Si dà atto che:

- durante la trattazione dell'argomento in oggetto, a seguito dell'ingresso della Vicepresidente MALAVASI ILENIA, **i presenti sono n. 9**;
- la registrazione audio della seduta è conservata presso la segreteria generale.

IL CONSIGLIO PROVINCIALE

Viste:

- la L.R. 21 dicembre 2017, n. 24 “Disciplina regionale sulla tutela e l’uso del territorio”, che dal 1 gennaio 2018 abroga la precedente L.R. 24 marzo 2000, n. 20, fatto salvo quanto previsto, in via transitoria, dall’art. 79 della stessa L.R. 24/2017, e in particolare:
 - l’articolo 4 (Attuazione degli strumenti urbanistici vigenti), comma 4, che alla lettera a) prevede che, prima dell’1/1/2021, possono essere adottate e può essere completato il procedimento di approvazione delle varianti specifiche alla pianificazione urbanistica vigente;
 - l’articolo 76 (Adeguamento della pianificazione territoriale ed efficacia dei vigenti PTCP), comma 4, che prevede che i procedimenti di pianificazione in corso all’1/1/2018 relativi ai PTCP, possono essere ultimati secondo la medesima disciplina previgente;
- la L.R. 24 marzo 2000, n. 20 “Disciplina generale sulla tutela e l’uso del territorio”, e in particolare l’articolo 22 che, al comma 1 lettera a), prevede che il Piano Strutturale Comunale (PSC) può proporre modifiche ai piani di livello sovraordinato e dispone le modalità di approvazione dei piani che propongono tali modifiche, specificando, al comma 5, che la loro approvazione è subordinata all’acquisizione dell’intesa dell’ente titolare dello strumento variato;

Premesso che:

- il Consiglio provinciale ha approvato con deliberazione n. 124 del 17/06/2010 la variante generale al Piano Territoriale di Coordinamento Provinciale (PTCP) che ai sensi dell’art. 21 della L.R. 24 marzo 2000, n. 20 "Disciplina generale sulla tutela e l'uso del territorio" e, con atto d'intesa sottoscritto in data 15 giugno 2010 tra Provincia, Autorità di Bacino del Fiume Po e Regione Emilia-Romagna, ha assunto valore ed effetti del Piano di Assetto Idrogeologico;
- il Consiglio provinciale ha, altresì, adottato con deliberazione n. 2 del 15/02/2018 una variante specifica al PTCP necessaria per adeguare il piano territoriale a numerosi provvedimenti e piani sovraordinati sopravvenuti, nonché per apportare modifiche per la correzione di errori materiali, la semplificazione normativa ed una migliore applicazione delle norme di attuazione; variante in iter di approvazione;
- il Comune di Viano, con lettera pervenuta in data 19/12/2017 prot. 30848, ha comunicato l’avvio del procedimento di una variante specifica al PSC relativa all’Ambito APC (i) S località “Isola T. Faggiano -T.Arbiola”, approvando con deliberazione della Giunta Comunale n. 60 del 15/12/2017, ai sensi dell’art. 32 bis della L.R. 20/2000, la proposta di variante;
- la sopracitata variante specifica al PSC, il cui fine è di consentire il recupero ad uso

produttivo di un fabbricato produttivo dismesso e delle sue aree pertinenziali, tramite ristrutturazione edilizia, prevede al contempo la ripermimetrazione e riclassificazione, da attivo a quiescente, di un corpo di frana interessante l'ambito produttivo APC(i)S, e la conseguente diversa perimetrazione delle zone classificate "Depositi alluvionali terrazzati – Em" e "Depositi alluvionali in evoluzione - Ee" interessanti l'area esclusa dal corpo di frana, perimetrazioni tutte contenute nella tav. P6 del vigente PTCP e della Variante specifica al PTCP adottata ed in itinere (modifiche alla Tavola P6 "Carta inventario del dissesto (PAI-PTCP) e degli abitati da consolidare e trasferire");

- relativamente alla variante specifica al PSC in luogo della convocazione della Conferenza di Pianificazione, il Comune di Viano ha attivato la consultazione in forma telematica degli Enti che svolgono compiti di governo del territorio; consultazione che si è svolta dal 18/12/2017 al 16/02/2018;
- le modifiche alla Tavola P6 "Carta inventario del dissesto (PAI-PTCP) e degli abitati da consolidare e trasferire" del PTCP sono state assentite dal Tavolo tecnico istituito ai sensi della D.G.R. 126/2002, per l'aggiornamento della cartografia e delle norme relative al dissesto idrogeologico della Provincia di Reggio Emilia, riunitosi il 30/01/2018 in conformità all'Intesa per la definizione delle disposizioni del PTCP relative all'attuazione del PAI (sottoscritta il 15/06/2010 da Autorità di Bacino del fiume Po, Regione e Provincia di Reggio Emilia);
- sulle modifiche cartografiche alla citata Tavola P6, in sede di consultazione preliminare si è espressa favorevolmente la Regione con Deliberazione di Giunta Regionale n. 170 del 12/02/2018, nella quale si dà anche atto che, costituendo variante anche al PTPR, il Comune di Viano dovrà acquisire l'intesa da parte dell'Assemblea Legislativa, ai sensi del combinato disposto dell'art. 22 comma 4, lettera c bis e dell'art. 40 quinquies della L.R. n. 20/2000;
- sempre in sede di consultazione preliminare, la Provincia con Decreto del Presidente n. 43 del 14/02/2018 ha formulato il proprio contributo istruttorio;
- il Comune di Viano ha, successivamente, adottato con delibera di Consiglio Comunale n.17 del 9/03/2018 la Variante specifica al PSC con effetti di variante cartografica al PTCP ed al PTPR;
- tutti gli elaborati adottati sono stati depositati anche presso il Servizio Pianificazione Territoriale della Provincia di Reggio Emilia per sessanta giorni dalla data di pubblicazione dell'avviso sul Bollettino Ufficiale n. 67 del 21/3/2018 della Regione Emilia-Romagna, anche ai fini della valutazione di sostenibilità ambientale, e resi disponibili sul sito web della Provincia al seguente indirizzo <http://www.provincia.re.it/page.asp?IDCategoria=701&IDSezione=3615>;

- durante il periodo di deposito non sono pervenute osservazioni;
- la Provincia, con Decreto del Presidente n. 86 del 27/04/2018, non ha sollevato riserve né osservazioni sulla Variante specifica al PSC, ai sensi degli artt. 32 e 32 bis della L.R. 20/2000;

Dato atto che:

- in data 24/05/2018, con lettera acquisita al prot.n. 11457, il Comune di Viano ha richiesto alla Provincia sia l'espressione dell'Intesa ai sensi degli artt. 32 e 32 bis della L.R. 20/2000 in merito alla conformità del PSC con gli strumenti di pianificazione sovraordinata, unitamente al parere motivato ambientale ai sensi dell'art. 5 della medesima legge, sia l'espressione dell'Intesa ai sensi dell'art. 22, comma 5 della L.R. 20/2000 in merito alla modifica cartografica del PTCP;
- con Deliberazione di Giunta Regionale n. 852 del 11/06/2018 la Regione Emilia-Romagna ha confermato la valutazione favorevole sulla modifica del PTCP, già espressa con propria deliberazione n. 170 del 12/02/2018 e in precedenza richiamata, avviando, altresì, il procedimento per il rilascio dell'intesa da parte dell'Assemblea Legislativa sulla variante cartografica al PTPR;

Considerato che:

- a seguito della richiesta di intesa da parte del Comune di Viano, la Provincia ha espresso, con Decreto del Presidente n. 115 del 05/06/2018, parere motivato positivo con prescrizioni, relativamente alla Valutazione Ambientale della variante specifica al PSC relativa all'Ambito APC(i)S località "Isola T. Faggiano -T.Arbiola";
- con il medesimo decreto il Presidente ha rilasciato l'intesa ai sensi dell'art. 32, comma 10 della L.R. 20/2000, relativamente ai contenuti della variante conformi alla pianificazione sovraordinata e, per quanto riguarda le modifiche alla pianificazione sovraordinata, proposto di sottoporre al Consiglio Provinciale i seguenti elaborati ai fini dell'acquisizione dell'intesa alla modifica del PTCP ai sensi dell'art. 22, comma 5 della L.R. 20/2000:
 - modifica della Tavola P6 "*Carta inventario del dissesto (PAI-PTCP) e degli abitati da consolidare e trasferire*" – tavoletta n. 218040 (compresa la medesima tavoletta adottata con Del. di C.P. n. 2 del 15/02/2018);
 - modifica, conseguente, della Tavola P7 "*Reticolo Naturale Principale e Secondario. Carta di delimitazione delle fasce fluviali e delle aree di fondovalle potenzialmente allagabili (PAI-PTCP)*" – tavoletta n. 218040 (adottata con Del. di C.P. n. 2 del 15/02/2018); quest'ultimo elaborato aggiunto in quanto contenente una mera trasposizione delle zone di cui all'art. 58, c.1 delle NA del PTCP contenute, *ab origine*, nella Tav. P6;

Considerato, infine, che:

- la modifica alla cartografia del PTCP comporta anche la modifica al PTPR, come affermato dalle citate deliberazioni di Giunta Regionale n. 170 del 12/02/2018 e n. 852 dell'11/06/2018, su cui dovrà essere ulteriormente acquisita l'intesa dell'Assemblea legislativa regionale;
- sono di conseguenza fatte salve eventuali modifiche derivanti dal rilascio del suddetto atto d'intesa;

Preso atto che il responsabile del procedimento di approvazione della Variante specifica al PTCP richiamata è il dott. Urb. Renzo Pavignani;

Visto il parere favorevole di regolarità tecnica, espresso dalla dirigente del Servizio Pianificazione Territoriale;

Udita la relazione illustrativa del Consigliere delegato in materia, Alessio Mammi, e dato atto che nessuno chiede di intervenire;

A seguito di votazione effettuata con il sistema del voto elettronico, il cui esito viene proclamato dal Presidente, come segue:

Presenti alla seduta	n. 9	(assenti: Morelli Mariachiara, Moretti Marcello, Saccardi Pierluigi, Fantinati Cristina)
Presenti alla votazione	n. 9	
Voti favorevoli	n. 9	(Manghi Giammaria, Aguzzoli Claudia Dana, Casali Paola, Malavasi Ilenia, Mammi Alessio, Bigi Mauro, Guidetti Simona, Manari Antonio, Delsante Paolo)
Voti contrari	n. 0	
Astenuti	n. 0	

All'unanimità dei presenti

DELIBERA

- di rilasciare l'intesa di cui all'art. 22, comma 5 della L.R. 20/2000, sui seguenti elaborati di variante al PTCP che si allegano alla presente deliberazione quale parte integrante:
 - modifica della Tavola P6 "*Carta inventario del dissesto (PAI-PTCP) e degli abitati da consolidare e trasferire*" – tavoletta n. 218040 (compresa la medesima tavoletta adottata con Del. di C.P. n. 2 del 15/02/2018);

- modifica, conseguente, della Tavola P7 “*Reticolo Naturale Principale e Secondario. Carta di delimitazione delle fasce fluviali e delle aree di fondovalle potenzialmente allagabili (PAI-PTCP)*” – tavoletta n. 218040 (adottata con Del. di C.P. n. 2 del 15/02/2018);
- di dare atto che sono fatte salve eventuali modifiche derivanti dal rilascio dell’atto di Intesa dell’Assemblea Legislativa regionale.

Infine,

IL CONSIGLIO PROVINCIALE

ATTESA l'urgenza che riveste l'esecutività del presente atto;

VISTO l'art. 134, comma 4, del D. Lgs 18 agosto 2000, n. 267;

A SEGUITO di votazione effettuata con il sistema del voto elettronico, il cui esito viene proclamato dal Presidente come segue:

Presenti alla seduta	n. 9	(assenti: Morelli Mariachiara, Moretti Marcello, Saccardi Pierluigi, Fantinati Cristina)
Presenti alla votazione	n. 9	
Voti favorevoli	n. 9	(Manghi Giammaria, Aguzzoli Claudia Dana, Casali Paola, Malavasi Ilenia, Mammi Alessio, Bigi Mauro, Guidetti Simona, Manari Antonio, Delsante Paolo)
Voti contrari	n. 0	
Astenuti	n. 0	

DELIBERA

di dichiarare la presente deliberazione immediatamente eseguibile.

ALLEGATI:

- Tavola P6 “Carta inventario del dissesto (PAI-PTCP) e degli abitati da consolidare e trasferire” – tavoletta n. 218040;
- Tavola P7 “Reticolo Naturale Principale e Secondario. Carta di delimitazione delle fasce fluviali e delle aree di fondovalle potenzialmente allagabili (PAI-PTCP)” - tavoletta n. 218040;
- parere di regolarità tecnica.

Presidente della Provincia
F.to Manghi Giammaria

Segretario Generale
F.to Tirabassi Alfredo Luigi

Documento sottoscritto con modalità digitale ai sensi dell'art. 21 del d.lgs. 82/2005.

(da sottoscrivere in caso di stampa)

Si attesta che la presente copia, composta di n. ... fogli, è conforme in tutte le sue componenti al corrispondente atto originale firmato digitalmente conservato agli atti.

Reggio Emilia, lì.....Qualifica e firma



COMUNE DI VIANO
PROVINCIA DI REGGIO EMILIA

PSC | PIANO STRUTTURALE
COMUNALE

VARIANTE SPECIFICA 2017

(L.R. 24 marzo 2000, n.20 - artt. 28 e 32-bis)



ESTRATTO DELLA TAVOLA P6 DEL PTCP

PIANO STRUTTURALE COMUNALE			
Adozione	Del. C.C. n. 30 del 28.04.2004	Approvazione	Del. C.C. n. 26 del 7.09.2006
VARIANTE 2017 AL PIANO STRUTTURALE COMUNALE			
Adozione	Del. C.C. n. del	Approvazione	Del. C.C. n. del

Comune di VIANO

Il Sindaco
Giorgio Bedeschi

L'Assessore all'urbanistica
Alberto Montecchi

OIKOS Ricerche Srl
Alessandra Carini
Roberto Farina
Antonio Conticello

Comune di Viano:
Emanuela Fiorini
Cristina Moschetti

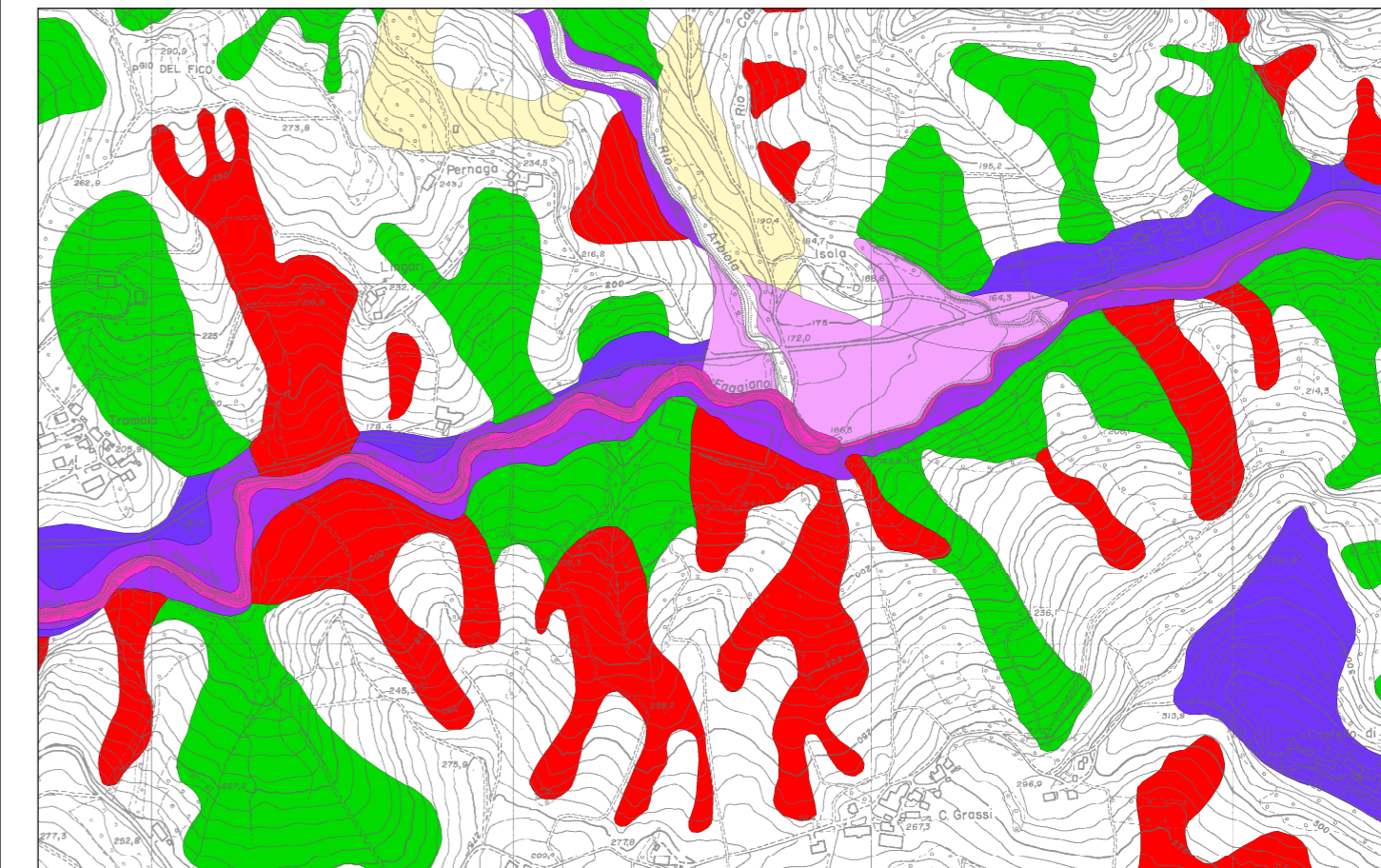
MARZO 2018

Legenda

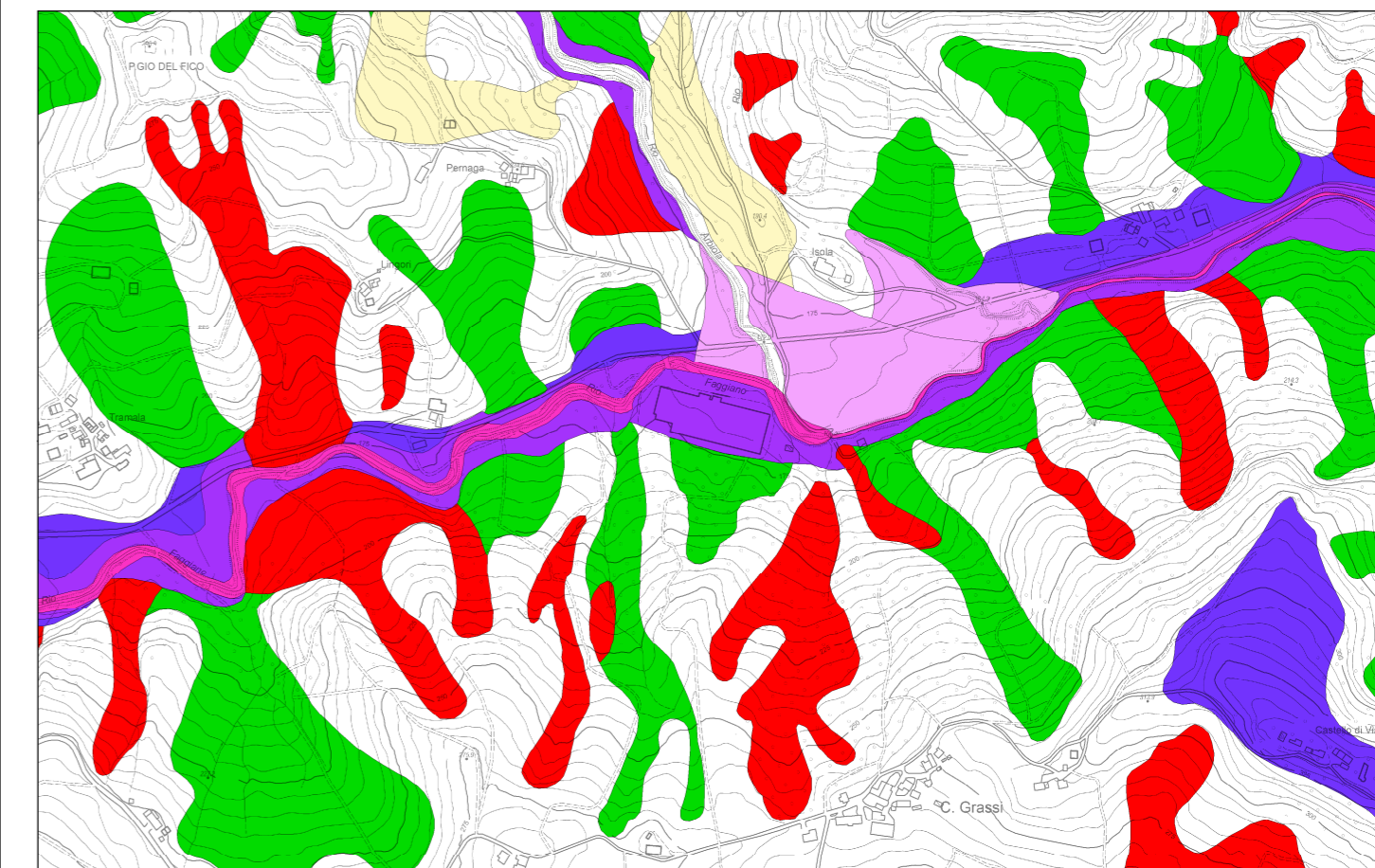
Carta Inventario del Dissesto	PAI	PTCP
Frane attive (a1)	Fa	art.57
Frane di crollo (a6)		
Frane quiescenti (a2)	Fq	art.57
Frane quiescenti parzialmente erose (a2a)		
Scivolamenti in blocco (sb)		
Frane stabilizzate	Fs	art.59
Depositi alluvionali in evoluzione (b1)	Ee	art.58
Depositi alluvionali in evoluzione parzialmente fissati da vegetazione (b1a)		
Depositi alluvionali terrazzati (b2)	Eb	art.58
Depositi alluvionali terrazzati (ordine b3 o maggiore di b3)	Em	art.58
Conoidi in evoluzione	Ca	art.58
Conoidi inattive	Cn	art.58
Depositi di Versante s.l. (a3)		art.59
Depositi morenici (c1)		
Depositi morenici rissiani (c3)		
Depositi morenici wurmiani (c4)		

Aree a Rischio Idrogeologico Molto Elevato	art.61
Abitati da Consolidare e Trasferire	art.60
Area interessata dalla delimitazione delle fasce fluviali	TITOLO V

PTCP vigente (Scala 1:10.000)



PTCP variato (Scala 1:10.000)





PTCP 2016

PIANO TERRITORIALE DI COORDINAMENTO PROVINCIALE
Variante Specifica ex Articolo 27 bis L.R. n° 20/2000



PROVINCIA DI REGGIO EMILIA

VARIANTE SPECIFICA

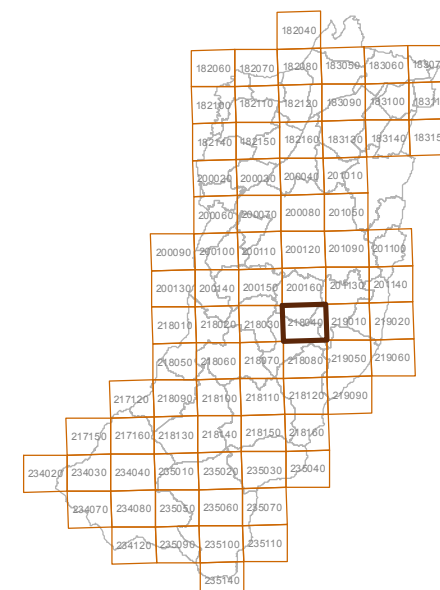
(ex art. 27 bis L.R. 20/2000)

IL PRESIDENTE DELLA PROVINCIA
Giammaria Manghi

IL CONSIGLIERE DELEGATO
Alessio Mammi

IL DIRIGENTE SERVIZIO
PIANIFICAZIONE TERRITORIALE
Arch. Anna Campeol

IL RESPONSABILE DEL
PROCEDIMENTO
Dott.Urb. Renzo Pavignani



Adottato dal
Consiglio Provinciale
con atto n 2 del 15/02/2018

Approvato dal
Consiglio Provinciale
con atto n... del

Carta Inventario del dissesto (PAI-PTCP)
e degli abitati da consolidare e trasferire
(L445/1908)

SCALA 1:5.000

P6

218040

Legenda

Carta Inventario del Dissesto	PAI	PTCP
Frane attive (a1)	Fa	art.57
Frane di crollo (a6)		
Frane quiescenti (a2)	Fq	art.57
Frane quiescenti parzialmente erose (a2a)		
Scivolamenti in blocco (sb)		
Frane stabilizzate	Fs	art.59
Conoidi in evoluzione	Ca	art.58
Conoidi inattive	Cn	art.58
Depositi di Versante s.l. (a3)		
Depositi morenici (c1)		art.59
Depositi morenici rissiani (c3)		
Depositi morenici wurmiani (c4)		
Depositi alluvionali in evoluzione (b1)	Es	art.58
Depositi alluvionali in evoluzione parzialmente fissati da vegetazione (b1a)		
Depositi alluvionali terrazzati (b2)	Eb	art.58
Depositi alluvionali terrazzati (ordine b3 o maggiore di b3)	Em	art.58

Aree a Rischio Idrogeologico Molto Elevato	art.61
--	--------

Abitati da Consolidare e Trasferire	art.60
-------------------------------------	--------

Area interessata dalla delimitazione delle fasce fluviali	TITOLO V
---	----------

confine Provinciale

Base topografica : GeoCTR5-DBTR2016

GRUPPO DI LAVORO

Servizio Pianificazione Territoriale
Anna Campeol (dirigente)
Renzo Pavignani (coordinamento)

Barbara Casoli (aspetti geologico-ambientali)
Francesco Punzi (aspetti amministrativi)
Pietro Oleari, (aspetti giuridico-amministrativi)

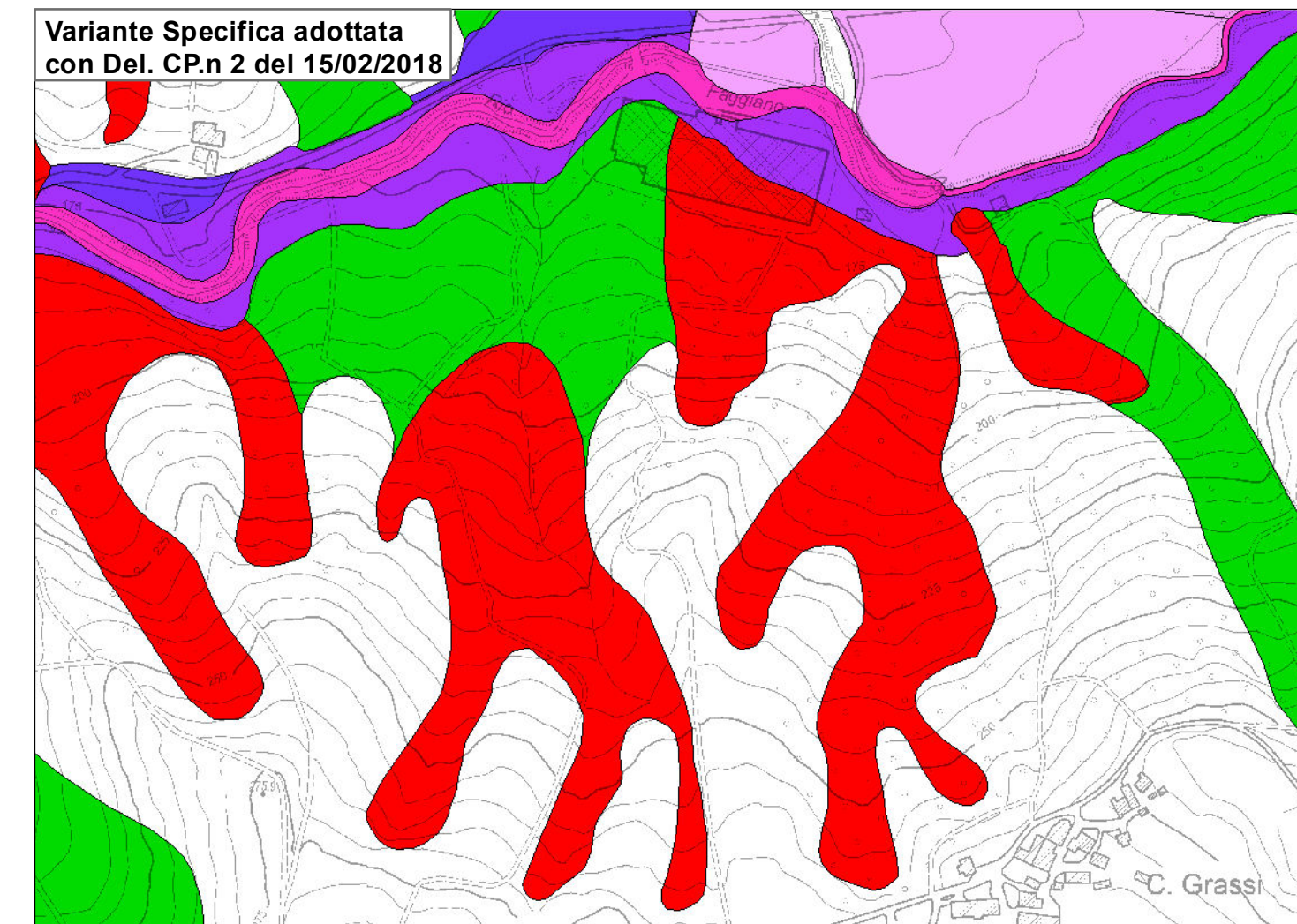
U.O. PTCP, Paesaggio e SIT
Maria Giuseppina Vetrone, Simona Giampellegrini, Davide Cavecchi

U.O. Pianificazione Urbanistica e Valorizzazione del Territorio
Elena Pastorini, Andrea Modesti

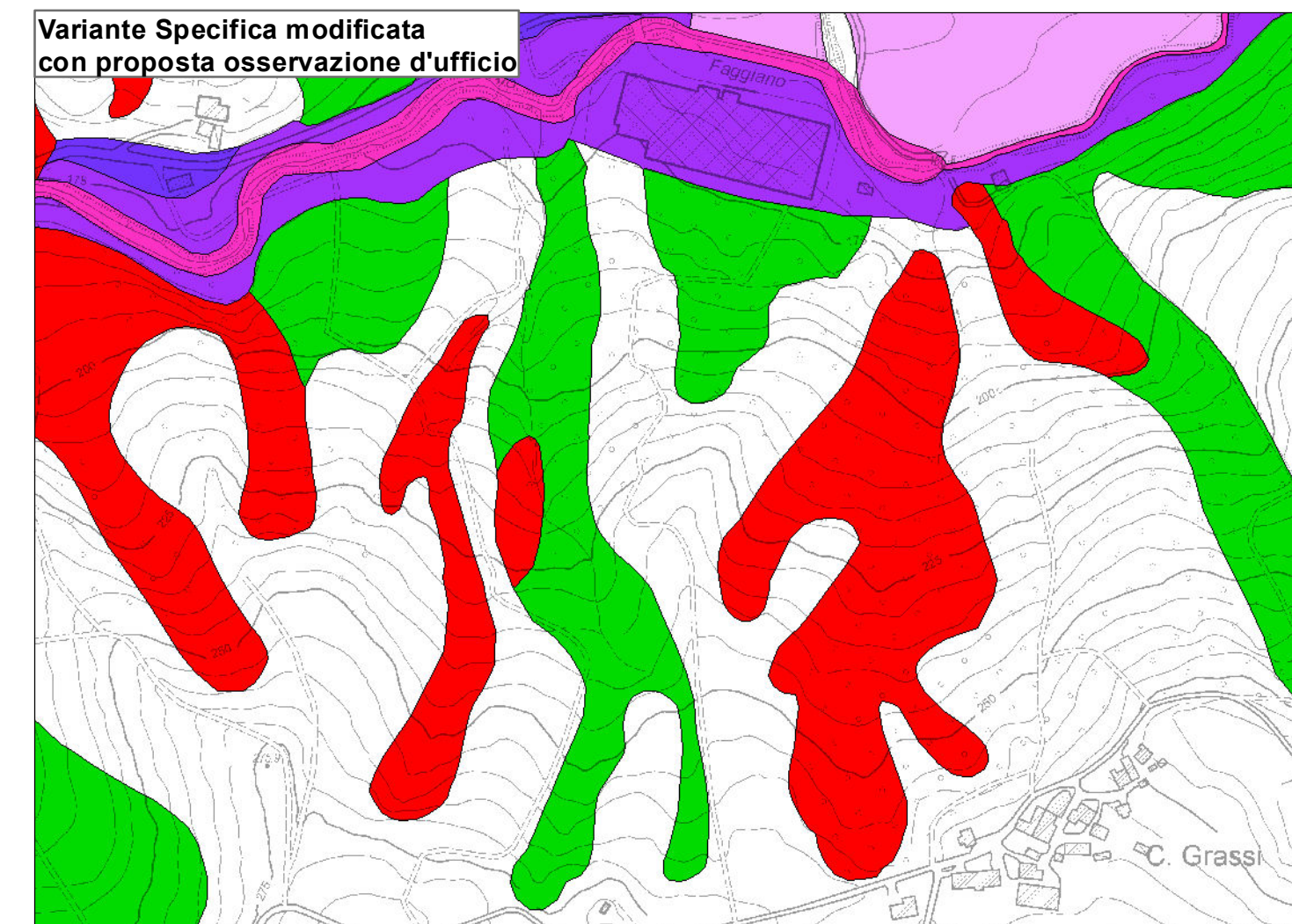
In collaborazione con:



Variante Specifica adottata
con Del. CP.n 2 del 15/02/2018



Variante Specifica modificata
con proposta osservazione d'ufficio





PTCP 2016

PIANO TERRITORIALE DI COORDINAMENTO PROVINCIALE
Variante Specifica ex Articolo 27 bis L.R. n° 20/2000



PROVINCIA DI REGGIO EMILIA

VARIANTE SPECIFICA

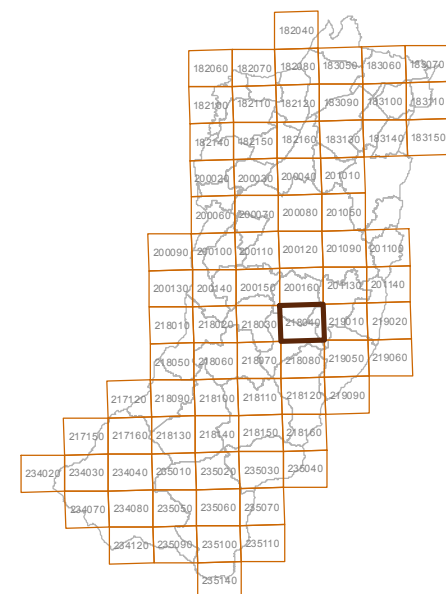
(ex art. 27 bis L.R. 20/2000)

IL PRESIDENTE DELLA PROVINCIA
Giammaria Manghi

IL CONSIGLIERE DELEGATO
Alessio Mammi

IL DIRIGENTE SERVIZIO
PIANIFICAZIONE TERRITORIALE
Arch. Anna Campeol

IL RESPONSABILE DEL
PROCEDIMENTO
Dott.Urb. Renzo Pavignani



Adottato dal
Consiglio Provinciale
con atto n 2 del 15/02/2018

Approvato dal
Consiglio Provinciale
con atto n... del

PTCP 2010

- limite tra la Fascia A e la Fascia B (art.66)
- limite tra la Fascia B e la Fascia C (art.67)
- limite di progetto tra la Fascia B e la Fascia C (art.68)
- - - - - limite esterno della Fascia C (art.68)

●●●●● confine Provinciale



Fasce modificate a seguito di adeguamento alla Variante PAI adottata dal
C.I. dell'Autorità di Bacino del Fiume Po con Delib. n.5 del 07/12/2016

○ area oggetto di Variante

VARIANTE SPECIFICA 2016

Reticolo Principale di Pianura e di Fondovalle (art.65)

- Fascia A (art.66)
- Fascia B (art.67)
- Fascia C (art.68)
- limite di progetto tra la Fascia B e la Fascia C (art.68)
- Zone potenzialmente interessabili da dissesto idraulico esterne alle Fasce A e B

Reticolo Secondario Collinare Montano (art.58)

- Ee Aree potenzialmente allagabili con pericolosità molto elevata
- Eb Aree potenzialmente allagabili con pericolosità elevata
- Em Aree potenzialmente allagabili con pericolosità media o moderata

▲▲ limite di cui all'art. 58, comma 2

Base topografica : GeoCTR5-DBTR2016

GRUPPO DI LAVORO

Servizio Pianificazione Territoriale
Anna Campeol (dirigente)
Renzo Pavignani (coordinamento)

Barbara Casoli (aspetti geologico-ambientali)
Francesco Punzi (aspetti amministrativi)
Pietro Oleari, (aspetti giuridico-amministrativi)

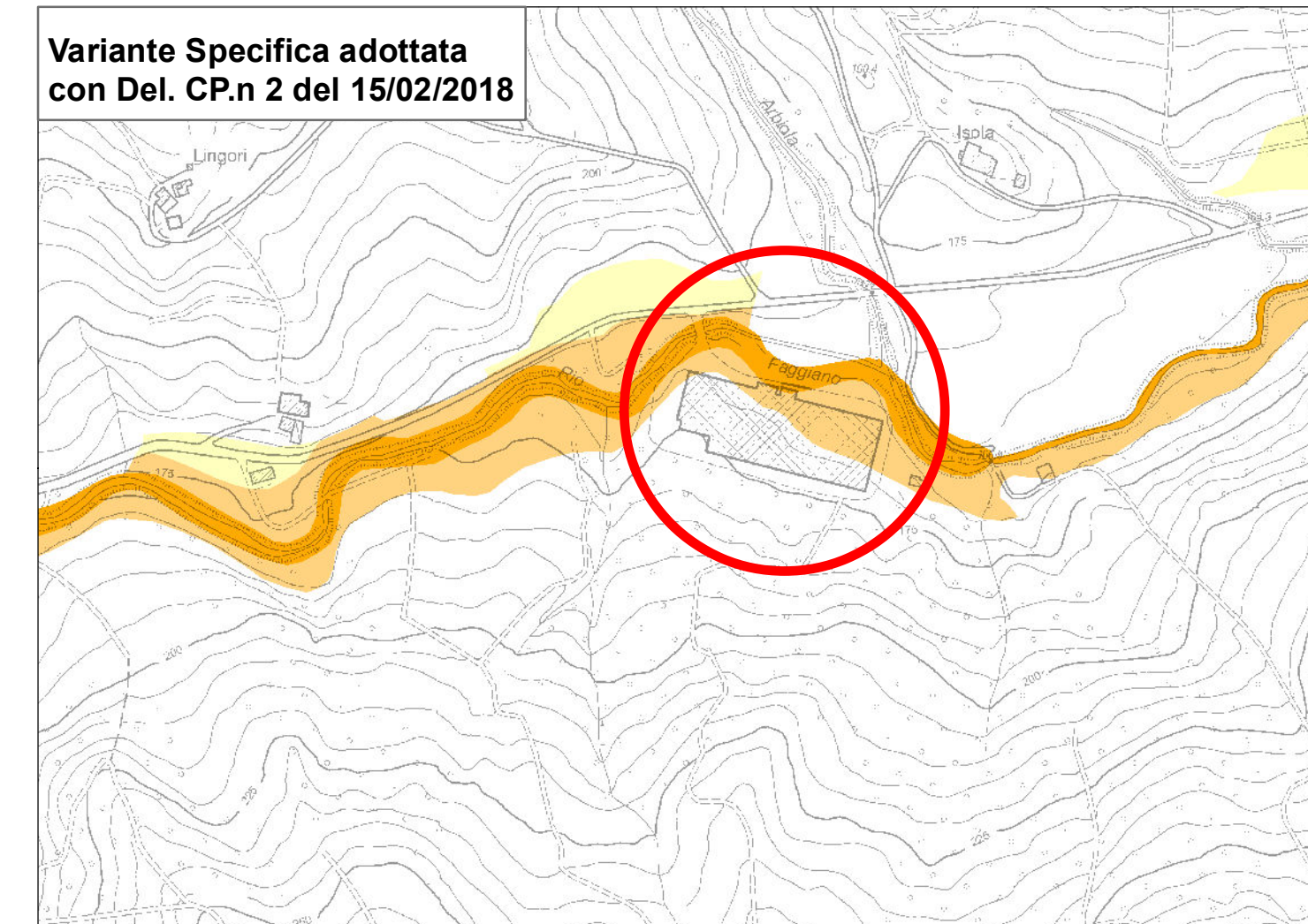
U.O. PTCP, Paesaggio e SIT
Maria Giuseppina Vetrone, Simona Giampellegrini, Davide Cavecchi

U.O. Pianificazione Urbanistica e Valorizzazione del Territorio
Elena Pastorini, Andrea Modesti

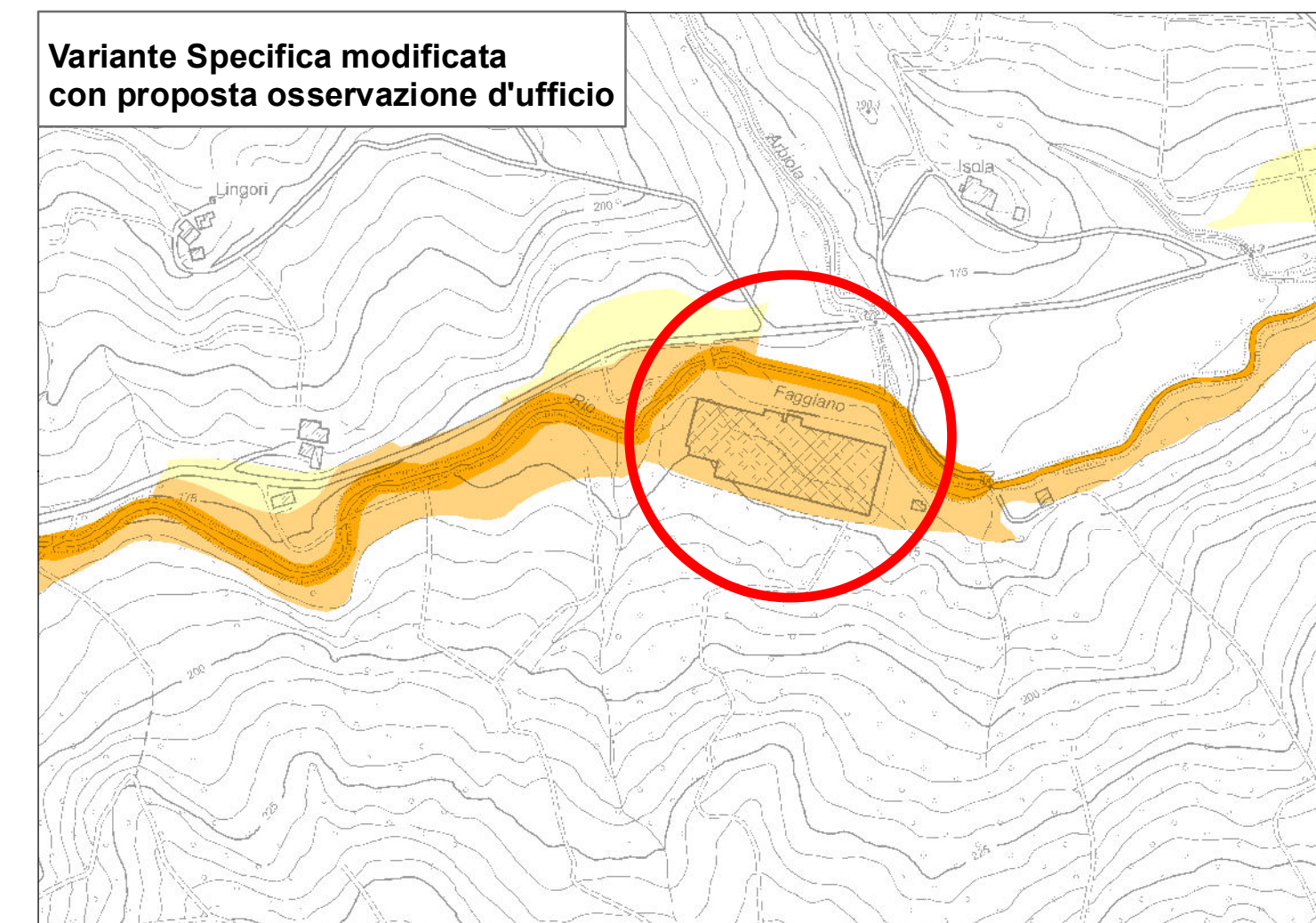
In collaborazione con:



Variante Specifica adottata con Del. CP.n 2 del 15/02/2018



Variante Specifica modificata con proposta osservazione d'ufficio



Reticolo Naturale Principale e Secondario

Carta di delimitazione delle fasce fluviali e delle aree di fondovalle potenzialmente allagabili (PAI-PTCP)

SCALA 1:5.000

P7

218040

Servizio/Ufficio: Servizio Pianificazione Territoriale
Proposta N° 2018/773

Oggetto: ESPRESSIONE DELL'INTESA AI SENSI DELL'ART. 22 DELLA L.R. 20/2000
ALLA MODIFICA DEL PTCP PROPOSTA DALLA VARIANTE SPECIFICA DEL PSC DEL
COMUNE DI VIANO ADOTTATA CON DEL. DI C.C. N. 17 DEL 9/03/2018

PARERE AI SENSI DELL'ART.49, COMMA 1, DEL DECRETO LEGISLATIVO 18/08/2000,
N°267.

Regolarità Tecnica: FAVOREVOLE

Li, 19/06/2018

IL RESPONSABILE DEL SERVIZIO
INTERESSATO

F.to CAMPEOL ANNA MARIA

CERTIFICATO DI PUBBLICAZIONE

**DELIBERAZIONE DI CONSIGLIO PROVINCIALE
N. 14 DEL 21/06/2018**

**ESPRESSIONE DELL'INTESA AI SENSI DELL'ART. 22 DELLA L.R. 20/2000
ALLA MODIFICA DEL PTCP PROPOSTA DALLA VARIANTE SPECIFICA
DEL PSC DEL COMUNE DI VIANO ADOTTATA CON DEL. DI C.C. N. 17
DEL 9/03/2018**

Ai sensi degli artt. 124 del D. Lgs. n. 267/2000 e dell'art. 32 della L. 69/2009 si certifica che copia della suddetta deliberazione è pubblicata all'Albo pretorio, per 15 giorni consecutivi, dal 28/06/2018

Reggio Emilia, lì 28/06/2018

IL RESPONSABILE

F.to TIRABASSI ALFREDO LUIGI

Documento sottoscritto con modalità digitale ai sensi dell'art. 21 del d.lgs. 82/2005.