



# PTCP 2016

PIANO TERRITORIALE DI COORDINAMENTO PROVINCIALE  
Variante Specifica ex Articolo 27 bis L.R. n° 20/2000



PROVINCIA DI REGGIO EMILIA

## VARIANTE SPECIFICA

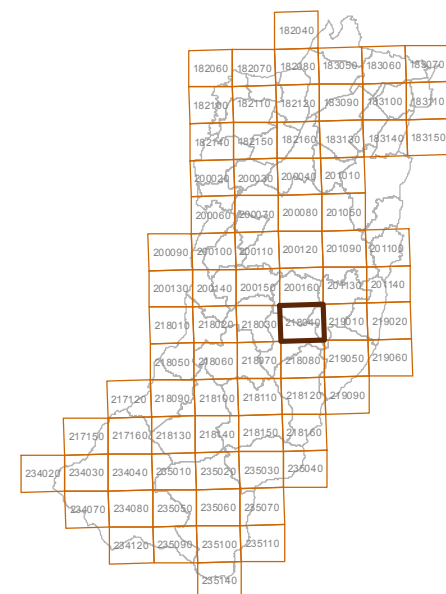
(ex art. 27 bis L.R. 20/2000)

IL PRESIDENTE DELLA PROVINCIA  
Giammaria Manghi

IL CONSIGLIERE DELEGATO  
Alessio Mammi

IL DIRIGENTE SERVIZIO  
PIANIFICAZIONE TERRITORIALE  
Arch. Anna Campeol

IL RESPONSABILE DEL  
PROCEDIMENTO  
Dott.Urb. Renzo Pavignani



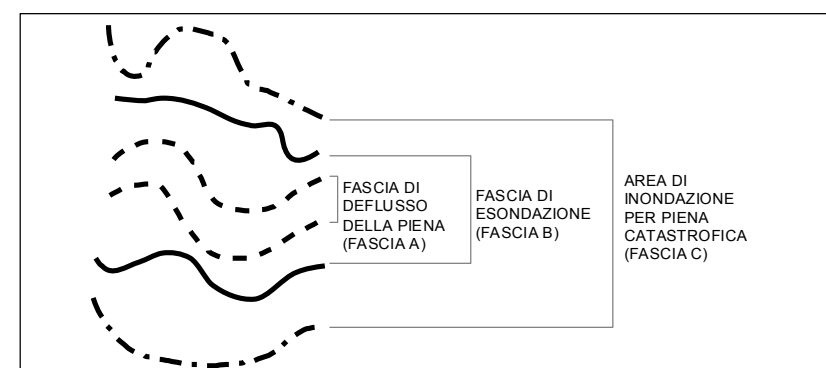
Adottato dal  
Consiglio Provinciale  
con atto n 2 del 15/02/2018

Approvato dal  
Consiglio Provinciale  
con atto n... del .....

### PTCP 2010

- limite tra la Fascia A e la Fascia B (art.66)
- limite tra la Fascia B e la Fascia C (art.67)
- limite di progetto tra la Fascia B e la Fascia C (art.68)
- - - - - limite esterno della Fascia C (art.68)

••••• confine Provinciale



Fasce modificate a seguito di adeguamento alla Variante PAI adottata dal  
C.I. dell'Autorità di Bacino del Fiume Po con Delib. n.5 del 07/12/2016

○ area oggetto di Variante

### VARIANTE SPECIFICA 2016

#### Reticolo Principale di Pianura e di Fondovalle (art.65)

- Fascia A (art.66)
- Fascia B (art.67)
- Fascia C (art.68)
- limite di progetto tra la Fascia B e la Fascia C (art.68)
- Zone potenzialmente interessabili da dissesto idraulico esterne alle Fasce A e B

#### Reticolo Secondario Collinare Montano (art.58)

- Ee Aree potenzialmente allagabili con pericolosità molto elevata
- Eb Aree potenzialmente allagabili con pericolosità elevata
- Em Aree potenzialmente allagabili con pericolosità media o moderata

▲▲ limite di cui all'art. 58, comma 2

Base topografica : GeoCTR5-DBTR2016

#### GRUPPO DI LAVORO

Servizio Pianificazione Territoriale  
Anna Campeol (dirigente)  
Renzo Pavignani (coordinamento)

Barbara Casoli (aspetti geologico-ambientali)  
Francesco Punzi (aspetti amministrativi)  
Pietro Oleari, (aspetti giuridico-amministrativi)

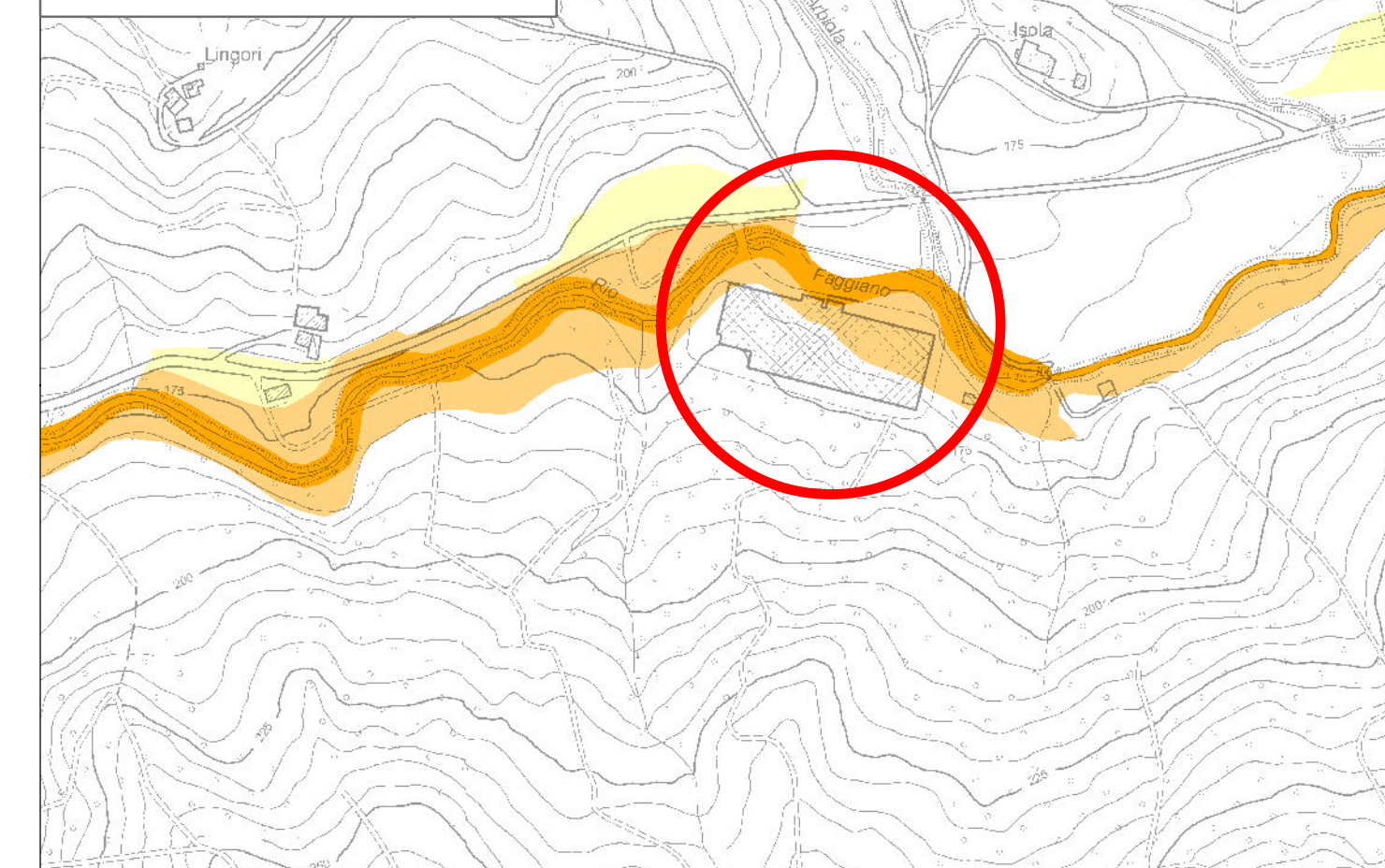
U.O. PTCP, Paesaggio e SIT  
Maria Giuseppina Vetrone, Simona Giampellegrini, Davide Cavecchi

U.O. Pianificazione Urbanistica e Valorizzazione del Territorio  
Elena Pastorini, Andrea Modesti

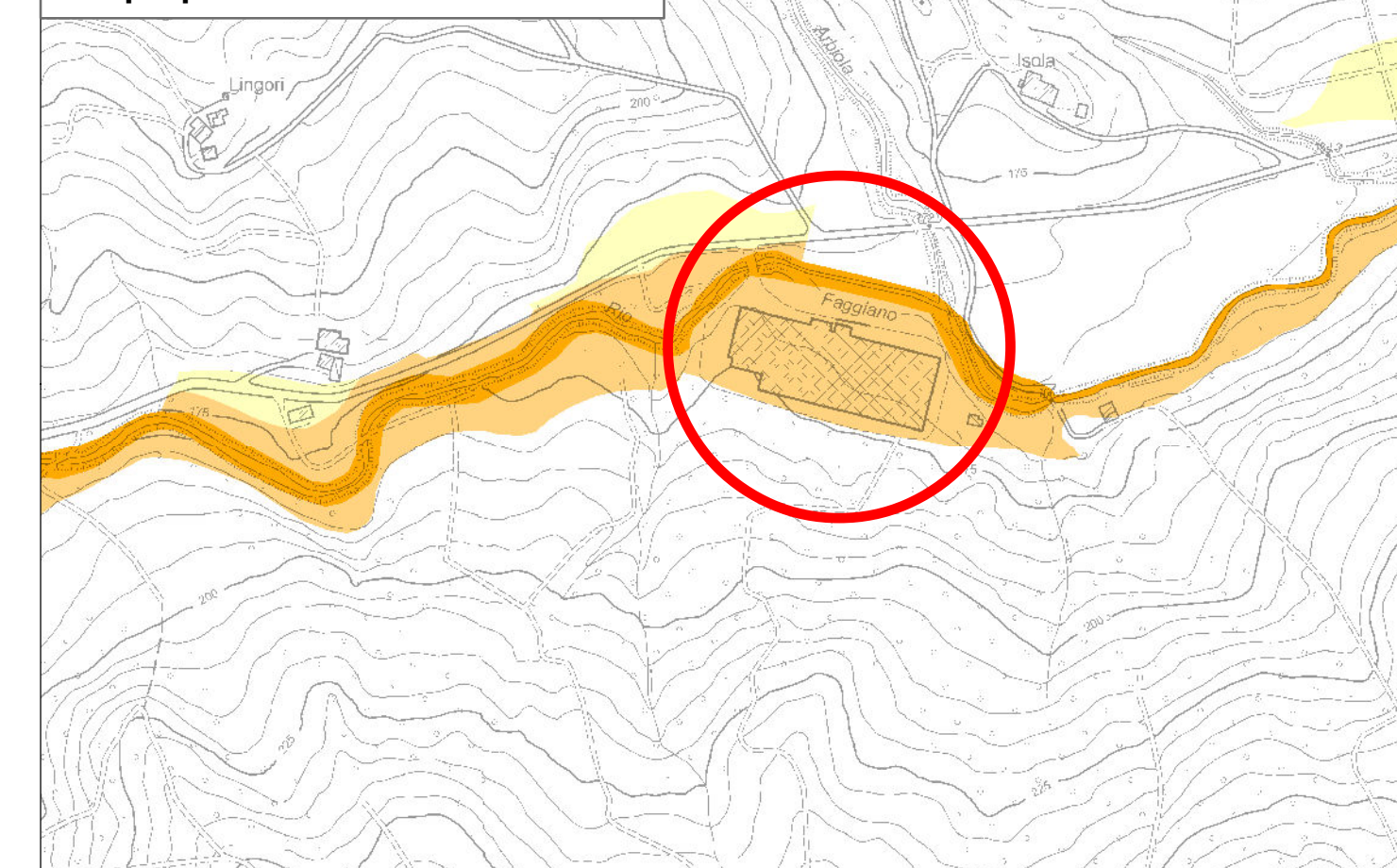
In collaborazione con:



#### Variante Specifica adottata con Del. CP.n 2 del 15/02/2018



#### Variante Specifica modificata con proposta osservazione d'ufficio



### Reticolo Naturale Principale e Secondario

Carta di delimitazione delle fasce fluviali e delle aree  
di fondovalle potenzialmente allagabili (PAI-PTCP)

SCALA 1:5.000

# P7

218040