

Via P.C. Cadoppi, 14 - 42124 Reggio Emilia  
E-mail: info@studiocgs.it  
Tel. 0522 439734 Fax 0522 580006



PROGETTISTA

Ing. Lorenzo Serri

COMMITTENTE

PROVINCIA DI REGGIO EMILIA

FIRMA

PROGETTO

TRASFERIMENTO POTERI CONCESSORI  
SCALO FERROVIARIO DI DINAZZANO  
Comune di Casalgrande (RE)

ELABORATO

VISURE CATASTALI DEI MAPPALI

REV.	DATA	DESCRIZIONE	REDATTO	CONTROLLATO
H				
G				
F				
E				
D				
C				
B				
A	28/04/17	EMISSIONE	D.Bolognesi	

FILE W:\P-2016\P26-DINAZZANO PO- Trasferimento Concessione Scalo Dinazzano\08-ELABORATI UFFICIALI\ALLEGATI\All.9\_Visure catastalei.dwg

A TERMINI DI LEGGE CI RISERVIAMO LA PROPRIETA' DI QUESTO ELABORATO CON DIVIETO DI RIPRODURLO E DI RENDERLO NOTO A TERZI SENZA LA NOSTRA AUTORIZZAZIONE SCRITTA

STUDIO INGEGNERIA GUIDETTI - SERRI

COLLABORATORE

FASE DI PROGETTO

-

DATA EMISSIONE

28/04/2017

SCALA

PRATICA

P26/2016

TAVOLA

All.9

## Visura per soggetto limitata ad un comune Situazione degli atti informatizzati al 28/04/2017

Data: 28/04/2017 - Ora: 11.05.31

Segue

Visura n.: T95767 Pag: 1

<b>Dati della richiesta</b>	<b>Denominazione: TPER S.P.A. - COMPENDIO FERROVIARIO MERCI, CONCESSIONARIO DEL DEMANIO DELLO STATO</b>
<b>Soggetto individuato</b>	<b>Fabbricati siti nel comune di CASALGRANDE ( Codice: B893) Provincia di REGGIO NELL' EMILIA</b> <b>TPER S. P. A. - COMPENDIO FERROVIARIO MERCI, CONCESSIONARIO DEL DEMANIO DELLO STATO con sede in BOLOGNA</b> <b>C. F.: 03182161202</b>

### 1. Unità Immobiliari site nel Comune di CASALGRANDE(Codice B893) - Catasto dei Fabbricati

N.	DATI IDENTIFICATIVI				DATI DI CLASSAMENTO				ALTRE INFORMAZIONI				
	Sezione Urbana	Foglio	Particella	Sub	Zona Cens.	Micro Zona	Categoria	Classe	Consistenza	Superficie Catastale	Rendita	Indirizzo Dati derivanti da	Dati ulteriori
1	29	296	1				area urbana		49594 m <sup>2</sup>			VIA RIPA SNC piano: T; VARIAZIONE TOPONOMASTICA del 28/08/2014 protocollo n. RE0098375 in atti dal 28/08/2014 VARIAZIONE DI TOPONOMASTICA (n. 37806.1/2014)	
2	29	444					area urbana		250 m <sup>2</sup>			VIA DI MEZZO VILLALUNGA n. 100 piano: T; DIVISIONE del 17/12/2007 protocollo n. RE0269681 in atti dal 17/12/2007 DIVISIONE (n. 11093.1/2007)	
3	29	445					area urbana		135 m <sup>2</sup>			VIA DI MEZZO VILLALUNGA n. 100 piano: T; DIVISIONE del 17/12/2007 protocollo n. RE0269681 in atti dal 17/12/2007 DIVISIONE (n. 11093.1/2007)	
4	29	297					D/8				<b>Euro 21,546,58</b>	Variazione del 21/11/2011 protocollo n. RE0256771 in atti dal 21/11/2011 VARIAZIONE PER MODIFICA IDENTIFICATIVO (n. 104930.1/2011)	
5	24	298 563	1 1				D/1				<b>Euro 101,00</b>	VIA RIPA SNC piano: T; VARIAZIONE NEL CLASSAMENTO del 04/10/2012 protocollo n. RE0143914 in atti dal 04/10/2012 VARIAZIONE DI CLASSAMENTO (n. 15725.1/2012)	Annotazione Notifica

## Visura per soggetto limitata ad un comune Situazione degli atti informatizzati al 28/04/2017

Data: 28/04/2017 - Ora: 11.05.32

Segue

Visura n.: T95767 Pag: 2

6	24	563	2		D/1				Euro 249,00	VIA RIPA SNC piano: T; VARIAZIONE NEL CLASSAMENTO del 04/10/2012 protocollo n. RE0143914 in atti dal 04/10/2012 VARIAZIONE DI CLASSAMENTO (n. 15725.1/2012)	Annotazione Notifica
7	24	564			area urbana	1145 m <sup>2</sup>				VIA RIPA SNC piano: T; COSTITUZIONE del 16/01/2012 protocollo n. RE0005755 in atti dal 16/01/2012 COSTITUZIONE (n. 66.1/2012)	
8	24	566			D/7				Euro 972,00	VIA RIPA SNC piano: T; VARIAZIONE NEL CLASSAMENTO del 04/10/2012 protocollo n. RE0143915 in atti dal 04/10/2012 VARIAZIONE DI CLASSAMENTO (n. 15726.1/2012)	Annotazione
9	24	567			area urbana	4734 m <sup>2</sup>				VIA RIPA SNC piano: T; COSTITUZIONE del 16/01/2012 protocollo n. RE0005755 in atti dal 16/01/2012 COSTITUZIONE (n. 66.1/2012)	
10	24	568			area urbana	7603 m <sup>2</sup>				VIA RIPA SNC piano: T; COSTITUZIONE del 16/01/2012 protocollo n. RE0005755 in atti dal 16/01/2012 COSTITUZIONE (n. 66.1/2012)	
11	24	569			area urbana	693 m <sup>2</sup>				VIA RIPA SNC piano: T; COSTITUZIONE del 16/01/2012 protocollo n. RE0005755 in atti dal 16/01/2012 COSTITUZIONE (n. 66.1/2012)	
12	24	570			area urbana	387 m <sup>2</sup>				VIA RIPA SNC piano: T; COSTITUZIONE del 16/01/2012 protocollo n. RE0005755 in atti dal 16/01/2012 COSTITUZIONE (n. 66.1/2012)	
13	24	571			area urbana	1681 m <sup>2</sup>				VIA RIPA SNC piano: T; COSTITUZIONE del 16/01/2012 protocollo n. RE0005755 in atti dal 16/01/2012 COSTITUZIONE (n. 66.1/2012)	

## Visura per soggetto limitata ad un comune Situazione degli atti informatizzati al 28/04/2017

Data: 28/04/2017 - Ora: 11.05.32

Segue

Visura n.: T95767 Pag: 3

14	24	572		area urbana	368 m <sup>2</sup>		VIA RIPA SNC piano: T; COSTITUZIONE del 16/01/2012 protocollo n. RE0005755 in atti dal 16/01/2012 COSTITUZIONE (n. 66.1/2012)
15	24	573		area urbana	1996 m <sup>2</sup>		VIA RIPA SNC piano: T; COSTITUZIONE del 16/01/2012 protocollo n. RE0005755 in atti dal 16/01/2012 COSTITUZIONE (n. 66.1/2012)
16	24	574		area urbana	5808 m <sup>2</sup>		VIA RIPA SNC piano: T; COSTITUZIONE del 16/01/2012 protocollo n. RE0005755 in atti dal 16/01/2012 COSTITUZIONE (n. 66.1/2012)
17	24	575		area urbana	6618 m <sup>2</sup>		VIA RIPA SNC piano: T; COSTITUZIONE del 16/01/2012 protocollo n. RE0005755 in atti dal 16/01/2012 COSTITUZIONE (n. 66.1/2012)
18	24	576		area urbana	3716 m <sup>2</sup>		VIA RIPA SNC piano: T; COSTITUZIONE del 16/01/2012 protocollo n. RE0005755 in atti dal 16/01/2012 COSTITUZIONE (n. 66.1/2012)
19	24	577		area urbana	1720 m <sup>2</sup>		VIA RIPA SNC piano: T; COSTITUZIONE del 16/01/2012 protocollo n. RE0005755 in atti dal 16/01/2012 COSTITUZIONE (n. 66.1/2012)
20	29	282	3	area urbana	6175 m <sup>2</sup>		VIA RIPA SNC piano: T; VARIAZIONE del 16/01/2012 protocollo n. RE0005767 in atti dal 16/01/2012 DIVISIONE- AMPLIAMENTO- DEMOLIZIONE PARZIALE (n. 542.1/2012)
21	29	443	1	area urbana	11229 m <sup>2</sup>		VIA RIPA SNC piano: T; VARIAZIONE del 16/01/2012 protocollo n. RE0005767 in atti dal 16/01/2012 DIVISIONE- AMPLIAMENTO- DEMOLIZIONE PARZIALE (n. 542.1/2012)

## Visura per soggetto limitata ad un comune Situazione degli atti informatizzati al 28/04/2017

Data: 28/04/2017 - Ora: 11.05.32

Segue

Visura n.: T95767 Pag: 4

22	29	501			D/7				Euro 42.800,00	VIA RIPA SNC piano: S1-T; VARIAZIONE NEL CLASSAMENTO del 04/10/2012 protocollo n. RE0143916 in atti dal 04/10/2012 VARIAZIONE DI CLASSAMENTO (n. 15727.1/2012)	Annotazione Notifica
23	29	508 503		15530 m <sup>2</sup>	area urbana					VIA RIPA SNC piano: T; VARIAZIONE del 16/01/2012 protocollo n. RE0005767 in atti dal 16/01/2012 DIVISIONE- AMPLIAMENTO- DEMOLIZIONE PARZIALE (n. 542.1/2012)	
24	29	504		18800 m <sup>2</sup>	area urbana					VIA RIPA SNC piano: T; VARIAZIONE del 16/01/2012 protocollo n. RE0005767 in atti dal 16/01/2012 DIVISIONE- AMPLIAMENTO- DEMOLIZIONE PARZIALE (n. 542.1/2012)	
25	29	505		3377 m <sup>2</sup>	area urbana					VIA RIPA SNC piano: T; VARIAZIONE del 16/01/2012 protocollo n. RE0005767 in atti dal 16/01/2012 DIVISIONE- AMPLIAMENTO- DEMOLIZIONE PARZIALE (n. 542.1/2012)	
26	29	506		521 m <sup>2</sup>	area urbana					VIA RIPA SNC piano: T; VARIAZIONE del 16/01/2012 protocollo n. RE0005767 in atti dal 16/01/2012 DIVISIONE- AMPLIAMENTO- DEMOLIZIONE PARZIALE (n. 542.1/2012)	
27	29	507		847 m <sup>2</sup>	area urbana					VIA RIPA SNC piano: T; VARIAZIONE del 16/01/2012 protocollo n. RE0005767 in atti dal 16/01/2012 DIVISIONE- AMPLIAMENTO- DEMOLIZIONE PARZIALE (n. 542.1/2012)	
28	29	511			D/1				Euro 54,00	VIA RIPA SNC piano: T; VARIAZIONE NEL CLASSAMENTO del 04/10/2012 protocollo n. RE0143917 in atti dal 04/10/2012 VARIAZIONE DI CLASSAMENTO (n. 15728.1/2012)	Annotazione
29	20	143	4	6951 m <sup>2</sup>	area urbana					VIA RIPA SNC piano: T; VARIAZIONE del 16/01/2012 protocollo n. RE0005770 in atti dal 16/01/2012 DIVISIONE- AMPLIAMENTO- DEMOLIZIONE PARZIALE (n. 543.1/2012)	

## Visura per soggetto limitata ad un comune

### Situazione degli atti informatizzati al 28/04/2017

30	20	691				area urbana		2703 m <sup>2</sup>		VIA RIPA SNC piano: T; VARIAZIONE del 16/01/2012 protocollo n. RE0005770 in atti dal 16/01/2012 DIVISIONE-AMPLIAMENTO-DEMOLIZIONE PARZIALE (n. 543.1/2012)
31	20	692				area urbana		580 m <sup>2</sup>		VIA RIPA SNC piano: T; VARIAZIONE del 16/01/2012 protocollo n. RE0005770 in atti dal 16/01/2012 DIVISIONE-AMPLIAMENTO-DEMOLIZIONE PARZIALE (n. 543.1/2012)
32	20	693				area urbana		9415 m <sup>2</sup>		VIA RIPA SNC piano: T; VARIAZIONE del 16/01/2012 protocollo n. RE0005770 in atti dal 16/01/2012 DIVISIONE-AMPLIAMENTO-DEMOLIZIONE PARZIALE (n. 543.1/2012)
33	20	694				area urbana		1930 m <sup>2</sup>		VIA RIPA SNC piano: T; VARIAZIONE del 16/01/2012 protocollo n. RE0005770 in atti dal 16/01/2012 DIVISIONE-AMPLIAMENTO-DEMOLIZIONE PARZIALE (n. 543.1/2012)
34	20	695				area urbana		10085 m <sup>2</sup>		VIA RIPA SNC piano: T; VARIAZIONE del 16/01/2012 protocollo n. RE0005770 in atti dal 16/01/2012 DIVISIONE-AMPLIAMENTO-DEMOLIZIONE PARZIALE (n. 543.1/2012)
35	20	696				area urbana		2561 m <sup>2</sup>		VIA RIPA SNC piano: T; VARIAZIONE del 16/01/2012 protocollo n. RE0005770 in atti dal 16/01/2012 DIVISIONE-AMPLIAMENTO-DEMOLIZIONE PARZIALE (n. 543.1/2012)
36	20	697				area urbana		4730 m <sup>2</sup>		VIA RIPA SNC piano: T; VARIAZIONE del 16/01/2012 protocollo n. RE0005770 in atti dal 16/01/2012 DIVISIONE-AMPLIAMENTO-DEMOLIZIONE PARZIALE (n. 543.1/2012)
37	20	698				area urbana		3516 m <sup>2</sup>		VIA RIPA SNC piano: T; VARIAZIONE del 16/01/2012 protocollo n. RE0005770 in atti dal 16/01/2012 DIVISIONE-AMPLIAMENTO-DEMOLIZIONE PARZIALE (n. 543.1/2012)



Direzione Provinciale di Reggio Nell'Emilia  
Ufficio Provinciale - Territorio  
Servizi Catastali

Data: 28/04/2017 - Ora: 11.05.33  
Visura n.: T95767 Pag: 6

Segue

## Visura per soggetto limitata ad un comune Situazione degli atti informatizzati al 28/04/2017

38	31	814	area urbana	8615 m <sup>2</sup>	VIA RIPA SNC piano: T; COSTITUZIONE del 16/01/2012 protocollo n. RE0005773 in atti dal 16/01/2012 COSTITUZIONE (n. 67.1/2012)
39	31	815	area urbana	6640 m <sup>2</sup>	VIA RIPA SNC piano: T; COSTITUZIONE del 16/01/2012 protocollo n. RE0005773 in atti dal 16/01/2012 COSTITUZIONE (n. 67.1/2012)

**Immobile 5: Annotazione:** di stadio: classamento e rendita rettificati (d.m. 701/94)

**Notifica:** effettuata il 12/11/2012 con prot. n. RE0149665/2012 del 15/10/12

**Immobile 6: Annotazione:** di stadio: classamento e rendita rettificati (d.m. 701/94)

**Notifica:** effettuata il 12/11/2012 con prot. n. RE0149668/2012 del 15/10/12

**Immobile 8: Annotazione:** classamento e rendita validati (d.m. 701/94)

**Immobile 22: Annotazione:** di stadio: classamento e rendita rettificati (d.m. 701/94)

**Notifica:** effettuata il 12/11/2012 con prot. n. RE0149671/2012 del 15/10/12

**Immobile 28: Annotazione:** classamento e rendita validati (d.m. 701/94)

**Totale: m<sup>2</sup> 200653 Rendita: Euro 65.722,58**

### Intestazione degli immobili indicati al n. 1

N.	DATI ANAGRAFICI	CODICE FISCALE	DIRITTI E ONERI REALI
1	TPER S. P. A. - COMPENDIO FERROVIARIO MERCI, CONCESSIONARIO DEL DEMANIO DELLO STATO con sede in BOLOGNA	03182161202*	(1) Proprietà per 1/1
DATI DERIVANTI DA ISTRUMENTO (ATTO PUBBLICO) del 01/02/2012, protocollo n. RE0025572 Voltura in atti dal 24/02/2012 Repertorio n.: 49690 Rogante: FEDERICO TASSINARI Sede: IMOLA Registrazione: UU Sede: IMOLA n. 388 del 07/02/2012 ATTO DI FUSIONE (n. 1528.1/2012)			

## Visura per soggetto limitata ad un comune Situazione degli atti informatizzati al 28/04/2017

### 2. Unità Immobiliari site nel Comune di CASALGRANDE(Codice B893) - Catasto dei Fabbricati

N.	DATI IDENTIFICATIVI				DATI DI CLASSAMENTO				ALTRE INFORMAZIONI				
	Sezione Urbana	Foglio	Particella	Sub	Zona Cens.	Micro Zona	Categoria	Classe	Consistenza	Superficie Catastale	Rendita	Indirizzo Dati derivanti da	Dati ulteriori
1		24	565	1			area urbana		2953 m <sup>2</sup>			VIA RIPA SNC piano: T; DIVISIONE del 14/12/2016 protocollo n. RE0112621 in atti dal 14/12/2016 DIVISIONE (n. 39035.1/2016)	
2		24	621				area urbana		2222 m <sup>2</sup>			VIA RIPA SNC piano: T; DIVISIONE del 14/12/2016 protocollo n. RE0112621 in atti dal 14/12/2016 DIVISIONE (n. 39035.1/2016)	

**Totale: m<sup>2</sup> 5175 Rendita:**


### Intestazione degli immobili indicati al n. 2

N.	DATI ANAGRAFICI		CODICE FISCALE	DIRITTI E ONERI REALI
	TPER S. P. A. - COMPENDIO FERROVIARIO MERCI, CONCESSIONARIO DEL DEMANIO DELLO STATO con sede in BOLOGNA			
1			03182161202*	(1) Proprieta' per 1/1

### 3. Unità Immobiliari site nel Comune di CASALGRANDE(Codice B893) - Catasto dei Fabbricati

N.	DATI IDENTIFICATIVI				DATI DI CLASSAMENTO				ALTRE INFORMAZIONI				
	Sezione Urbana	Foglio	Particella	Sub	Zona Cens.	Micro Zona	Categoria	Classe	Consistenza	Superficie Catastale	Rendita	Indirizzo Dati derivanti da	Dati ulteriori
1		29	502	1			area urbana		13843 m <sup>2</sup>			VIA RIPA SNC piano: T; DIVISIONE del 14/12/2016 protocollo n. RE0112622 in atti dal 14/12/2016 DIVISIONE (n. 39036.1/2016)	
2		29	541				area urbana		12889 m <sup>2</sup>			VIA RIPA SNC piano: T; DIVISIONE del 14/12/2016 protocollo n. RE0112622 in atti dal 14/12/2016 DIVISIONE (n. 39036.1/2016)	





Direzione Provinciale di Reggio Nell'Emilia  
Ufficio Provinciale - Territorio  
Servizi Catastali

Data: 28/04/2017 - Ora: 11.05.33  
Visura n.: T95767 Pag: 8

Fine

# Visura per soggetto limitata ad un comune

## Situazione degli atti informatizzati al 28/04/2017

**Totale: m<sup>2</sup> 26732 Rendita:**

### Intestazione degli immobili indicati al n. 3

N.	DATI ANAGRAFICI	CODICE FISCALE	DIRITTI E ONERI REALI
1	TPER S. P. A. - COMPENDIO FERROVIARIO MERCI, CONCESSIONARIO DEL DEMANIO DELLO STATO con sede in BOLOGNA	03182161202*	(1) Proprieta` per 1/1

**Totale Generale: m<sup>2</sup> 232560 Rendita: Euro 65.722,58**

Unità immobiliari n. 43

Tributi erariali: Euro 4,50

Visura telematica

\* Codice Fiscale Validato in Anagrafe Tributaria

## Visura per soggetto limitata ad un comune

### Situazione degli atti informatizzati al 28/04/2017

<b>Dati della richiesta</b>	<b>Denominazione: TPER S.P.A. - COMPENDIO FERROVIARIO MERCI, CONCESSIONARIO DEL DEMANIO DELLO STATO</b>
<b>Soggetto individuato</b>	<b>Terreni siti nel comune di CASALGRANDE ( Codice: B893) Provincia di REGGIO NELL'EMILIA</b> <b>TPER S. P. A. - COMPENDIO FERROVIARIO MERCI, CONCESSIONARIO DEL DEMANIO DELLO STATO con sede in BOLOGNA</b> <b>C. F.: 03182161202</b>

#### 1. Immobili siti nel Comune di CASALGRANDE(Codice B893) - Catasto dei Terreni

N.	DATI IDENTIFICATIVI			DATI DI CLASSAMENTO				ALTRE INFORMAZIONI		
	Foglio	Particella	Sub	Porz.	Qualità Classe	Superficie(m²) ha are ca	Deduz.	Reddito	Dati derivanti da	Dati ulteriori
1	20	633		-	SEMINAT IVO	05 30		Dominicale Euro 2,74	Agrario Euro 4,11	FRAZIONAMENTO del 22/11/2006 protocollo n. RE0143635 in atti dal 22/11/2006 (n. 143635.1/2006)
2	20	636		-	SEMIN IRRIG	01 65		Euro 1,24	Euro 1,53	FRAZIONAMENTO del 22/11/2006 protocollo n. RE0143635 in atti dal 22/11/2006 (n. 143635.1/2006)
3	20	639		-	SEMINAT IVO	03 35		Euro 1,73	Euro 2,60	FRAZIONAMENTO del 22/11/2006 protocollo n. RE0143635 in atti dal 22/11/2006 (n. 143635.1/2006)
4	29	417		-	SEMIN ARBOR	00 40		Euro 0,25	Euro 0,31	FRAZIONAMENTO del 22/11/2006 protocollo n. RE0144145 in atti dal 22/11/2006 (n. 144145.1/2006)
5	29	419		-	SEMIN ARBOR	03 85		Euro 2,39	Euro 2,98	FRAZIONAMENTO del 22/11/2006 protocollo n. RE0144145 in atti dal 22/11/2006 (n. 144145.1/2006)
6	29	423		-	AREA RURALE	00 40				FRAZIONAMENTO del 22/11/2006 protocollo n. RE0144369 in atti dal 22/11/2006 MOD.51 11136/2006 (n. 11136.1/2006)
7	29	432		-	SEMINAT IVO	01 18		Euro 0,88	Euro 1,04	Tabella di variazione del 21/12/2007 protocollo n. RE0275953 in atti dal 28/12/2007 VARIAZIONE (n. 28822.1/2007)

## Visura per soggetto limitata ad un comune

### Situazione degli atti informatizzati al 28/04/2017

8	29	433	-	SEMINAT IVO	1	02	08	Euro 1,56	Euro 1,83	Tabella di variazione del 21/12/2007 protocollo n. RE0275953 in atti dal 28/12/2007 VARIAZIONE (n. 28822.1/2007)	Annotazione
9	29	437	-	SEMINAT IVO	1	01	70	Euro 1,27	Euro 1,49	Tabella di variazione del 21/12/2007 protocollo n. RE0275953 in atti dal 28/12/2007 VARIAZIONE (n. 28822.1/2007)	Annotazione
10	29	440	-	SEMIN ARBOR	2	15	45	Euro 9,58	Euro 11,97	VARIAZIONE D'UFFICIO del 09/05/2011 protocollo n. RE0157605 in atti dal 13/05/2011 F. O. 153568/2011 (n. 153568.1/2011)	Annotazione
11	29	441	-	SEMIN ARBOR	2	05	85	Euro 3,63	Euro 4,53	FRAZIONAMENTO del 22/11/2006 protocollo n. RE0144145 in atti dal 22/11/2006 (n. 144145.1/2006)	
12	29	448	-	VIGNETO	1	04	70	Euro 6,55	Euro 3,52	FRAZIONAMENTO del 22/11/2006 protocollo n. RE0144145 in atti dal 22/11/2006 (n. 144145.1/2006)	
13	29	452	-	SEMIN ARBOR	2	02	95	Euro 1,83	Euro 2,29	FRAZIONAMENTO del 22/11/2006 protocollo n. RE0144145 in atti dal 22/11/2006 (n. 144145.1/2006)	
14	29	453	-	SEMIN ARBOR	2	13	05	Euro 8,09	Euro 10,11	FRAZIONAMENTO del 22/11/2006 protocollo n. RE0144145 in atti dal 22/11/2006 (n. 144145.1/2006)	
15	29	509	-	SEMIN ARBOR	3	24	11	Euro 9,96	Euro 13,70	Tabella di variazione del 17/01/2012 protocollo n. RE0006607 in atti dal 17/01/2012 MOD. 26 CARTACEO (n. 6606.1/2012)	Annotazione
16	29	510	-	VIGNETO	1	11	73	Euro 16,36	Euro 8,78	FRAZIONAMENTO del 03/01/2012 protocollo n. RE000741 in atti dal 03/01/2012 presentato il 03/01/2012 (n. 741.1/2012)	
17	29	512	-	SEMIN ARBOR	3	02	91	Euro 1,20	Euro 1,65	Tabella di variazione del 17/01/2012 protocollo n. RE0006607 in atti dal 17/01/2012 MOD. 26 CARTACEO (n. 6606.1/2012)	Annotazione
18	29	513	-	SEMIN ARBOR	3	70	08	Euro 28,95	Euro 39,81	Tabella di variazione del 17/01/2012 protocollo n. RE0006607 in atti dal 17/01/2012 MOD. 26 CARTACEO (n. 6606.1/2012)	Annotazione

## Visura per soggetto limitata ad un comune Situazione degli atti informatizzati al 28/04/2017

19	24	562	-	SEMINAT IVO	2	55	51	Euro 28,67	Euro 43,00	FRAZIONAMENTO del 03/01/2012 protocollo n. RE0000823 in atti dal 03/01/2012 presentato il 03/01/2012 (n. 823.1/2012)
20	20	690	-	SEMINAT IVO	3	62	07	Euro 22,44	Euro 32,06	FRAZIONAMENTO del 03/01/2012 protocollo n. RE0000813 in atti dal 03/01/2012 presentato il 03/01/2012 (n. 813.1/2012)

- Immobile 7: Annotazione:** variazione di qualita' su dichiarazione di parte  
**Immobile 8: Annotazione:** variazione di qualita' su dichiarazione di parte  
**Immobile 9: Annotazione:** variazione di qualita' su dichiarazione di parte  
**Immobile 10: Annotazione:** di stadio: varia con le strade  
**Immobile 15: Annotazione:** di stadio: variazione di qualita' su dichiarazione di parte.  
**Immobile 17: Annotazione:** di stadio: variazione di qualita' su dichiarazione di parte.  
**Immobile 18: Annotazione:** di stadio: variazione di qualita' su dichiarazione di parte.  
**Totale: Superficie 02.88.32 Redditi: Dominicale Euro 149,32 Agrario Euro 187,31**

### Intestazione degli immobili indicati al n. 1

N.	DATI ANAGRAFICI		CODICE FISCALE	DIRITTI E ONERI REALI
1	TPER S. P. A. - COMPENDIO FERROVIARIO MERCI, CONCESSIONARIO DEL DEMANIO DELLO STATO con sede in BOLOGNA		03182161202*	(1) Proprieta' per 1/1
DATI DERIVANTI DA ISTRUMENTO (ATTO PUBBLICO) del 01/02/2012 protocollo n. RE0025572 Voltura in atti dal 24/02/2012 Repertorio n.: 49690 Rogante: FEDERICO TASSINARI Sede: IMOLA Registrazione: UU Sede: IMOLA n. 388 del 07/02/2012 ATTO DI FUSIONE (n. 1529.1/2012)				

Unità immobiliari n. 20

Tributi erariali: Euro 1,80

Visura telematica

\* Codice Fiscale Validato in Anagrafe Tributaria



Direzione Provinciale di Reggio Nell'Emilia  
Ufficio Provinciale - Territorio  
Servizi Catastali

Data: 21/04/2016 - Ora: 12.24.30

Segue

Visura n.: T173727 Pag: 1

## Visura per soggetto limitata ad un comune Situazione degli atti informatizzati al 21/04/2016


<b>Dati della richiesta</b>	<b>Denominazione: ANAS SPA</b>
<b>Soggetto individuato</b>	<b>Terreni e Fabbricati siti nel comune di CASALGRANDE ( Codice: B893) Provincia di REGGIO NELL'EMILIA ANAS SPA con sede in ROMA C.F.: 80208450587</b>

### 1. Unità Immobiliari site nel Comune di CASALGRANDE(Codice B893) - Catasto dei Fabbricati

N.	DATI IDENTIFICATIVI				DATI DI CLASSAMENTO				ALTRE INFORMAZIONI				
	Sezione Urbana	Foglio	Particella	Sub	Zona Cens.	Micro Zona	Categoria	Classe	Consistenza	Superficie Catastale	Rendita	Indirizzo	Dati ulteriori
1		18	666				area urbana		20 m²			VIA CA' DEL MIELE n. 12 piano: T; (ALTRE) del 31/05/2006 n. 1557.1/2006 in atti dal 31/05/2006 (protocollo n. RE0066884) STRALCIO DI AREA URBANA	

### Intestazione degli immobili indicati al n. 1

N.	DATI ANAGRAFICI	CODICE FISCALE	DIRITTI E ONERI REALI
1	ANAS SPA con sede in ROMA	80208450587*	(1) Proprieta' per 1/1
DATI DERIVANTI DA DECRETO (DISPOSIZIONI DELLE AUTORITA') del 25/07/2005 Voltura n. 4564.1/2007 in atti dal 07/06/2007 (protocollo n. RE0139113) Repertorio n.: 2133 Rogante: PREFETTURA Sede: REGGIO NELL'EMILIA Registrazione: Sede: DECRETO PREFETTIZIO DI ESPROPRIO			



Direzione Provinciale di Reggio Nell'Emilia  
Ufficio Provinciale - Territorio  
Servizi Catastali

## Visura per soggetto

limitata ad un comune

Situazione degli atti informatizzati al 21/04/2016

Data: 21/04/2016 - Ora: 12.24.30

Segue

Visura n.: T173727 Pag: 2

### 2. Unità Immobiliari site nel Comune di CASALGRANDE(Codice B893) - Catasto dei Fabbricati

N.	DATI IDENTIFICATIVI				DATI DI CLASSAMENTO				ALTRE INFORMAZIONI				
	Sezione Urbana	Foglio	Particella	Sub	Zona Cens.	Micro Zona	Categoria	Classe	Consistenza	Superficie Catastale	Rendita	Indirizzo Dati derivanti da	Dati ulteriori
1		18	723				area urbana		420 m <sup>2</sup>			VIA DON PASQUINO BORGHI SNC piano: T; (ALTRE) del 31/05/2006 n. 1558.1/2006 in atti dal 31/05/2006 (protocollo n. RE0066894) STRALCIO DI AREA URBANA	
2		18	673				area urbana		747 m <sup>2</sup>			VIA CA' DEL MIELE n. 8/M piano: T; (ALTRE) del 06/06/2006 n. 1616.1/2006 in atti dal 06/06/2006 (protocollo n. RE0068765) STRALCIO DI PARTICELLA URBANA	

Totale: m<sup>2</sup> 1167 Rendita:

### Intestazione degli immobili indicati al n. 2

N.	DATI ANAGRAFICI	CODICE FISCALE	DIRITTI E ONERI REALI
1	ANAS SPA con sede in ROMA	80208450587*	(1) Proprieta' per 1/1
DATI DERIVANTI DA DECRETO (DISPOSIZIONI DELLE AUTORITA') del 04/10/2005 Voltura n. 4567.1/2007 in atti dal 07/06/2007 (protocollo n. RE0139145) Repertorio n.: 2888 Rogante: PREFETTURA Sede: REGGIO NELL'EMILIA Registrazione: Sede: DECRETO PREFETTIZIO ESPROPRIO			

## Visura per soggetto limitata ad un comune Situazione degli atti informatizzati al 21/04/2016


### 3. Unità Immobiliari site nel Comune di CASALGRANDE(Codice B893) - Catasto dei Fabbricati

N.	DATI IDENTIFICATIVI				DATI DI CLASSAMENTO				ALTRE INFORMAZIONI				
	Sezione Urbana	Foglio	Particella	Sub	Zona Cens.	Micro Zona	Categoria	Classe	Consistenza	Superficie Catastale	Rendita	Indirizzo Dati derivanti da	Dati ulteriori
1		24	483				area urbana		118 m <sup>2</sup>			VIA ANGELO SECCHI n. 9 piano: T; UNITA' AFFERENTI EDIFICATE SU AREE DI CORTE del 31/05/2006 n. 1545.1/2006 in atti dal 31/05/2006 (protocollo n. RE0066792) UNITA' AFFERENTI EDIFICATE SU AREE DI CORTE	
2		24	475				area urbana		221 m <sup>2</sup>			VIA RIPA SNC piano: T; (ALTRE) del 31/05/2006 n. 1547.1/2006 in atti dal 31/05/2006 (protocollo n. RE0066812) STRALCIO DI AREA URBANA	

**Totale: m<sup>2</sup> 339 Rendita:**

### Intestazione degli immobili indicati al n. 3

N.	DATI ANAGRAFICI	CODICE FISCALE	DIRITTI E ONERI REALI
1	ANAS SPA con sede in ROMA DATI DERIVANTI DA	80208450587*	(1) Proprieta' per 1/1
DECRETO (DISPOSIZIONI DELLE AUTORITA') del 19/12/2005 Voltura n. 5263.1/2007 in atti dal 27/06/2007 (protocollo n. RE0153189) Repertorio n.: 3660 Rogante: PREFETTURA Sede: REGGIO NELL'EMILIA Registrazione: Scde: DECRETO PREFETTIZIO ESPROPRIO			



Direzione Provinciale di Reggio Nell'Emilia  
Ufficio Provinciale - Territorio  
Servizi Catastali

## Visura per soggetto

limitata ad un comune

Situazione degli atti informatizzati al 21/04/2016

Data: 21/04/2016 - Ora: 12.24.30

Segue

Visura n.: T173727 Pag: 4

### 4. Unità Immobiliari site nel Comune di CASALGRANDE(Codice B893) - Catasto dei Fabbricati

N.	DATI IDENTIFICATIVI				DATI DI CLASSAMENTO				ALTRE INFORMAZIONI				
	Sezione Urbana	Foglio	Particella	Sub	Zona Cens.	Micro Zona	Categoria	Classe	Consistenza	Superficie Catastale	Rendita	Indirizzo	Dati ulteriori
1		24	298				D/7				Euro 1.957,37	VIA RIPA SNC piano: T-1 lotto: RR; VARIAZIONE TOPONOMASTICA del 28/08/2014 n. 37119.1/2014 in atti dal 28/08/2014 (protocollo n. RE0097653) VARIAZIONE DI TOPONOMASTICA	

### Intestazione degli immobili indicati al n. 4

N.	DATI ANAGRAFICI		CODICE FISCALE	DIRITTI E ONERI REALI
	ANAS SPA con sede in ROMA	80208450587*		
DATI DERIVANTI DA	DECRETO (DISPOSIZIONI DELLE AUTORITA') del 19/12/2005 Voltura n. 8171.1/2007 in atti dal 16/10/2007 (protocollo n. RE0215410) Repertorio n.: 3660 Rogante: PREFETTURA Sede: REGGIO NELL'EMILIA Registrazione: Sede: DECRETO DI ESPROPRIO PUBBLICA UTILITA'			

### 5. Unità Immobiliari site nel Comune di CASALGRANDE(Codice B893) - Catasto dei Fabbricati

N.	DATI IDENTIFICATIVI				DATI DI CLASSAMENTO				ALTRE INFORMAZIONI				
	Sezione Urbana	Foglio	Particella	Sub	Zona Cens.	Micro Zona	Categoria	Classe	Consistenza	Superficie Catastale	Rendita	Indirizzo	Dati ulteriori
1		18	672				area urbana		731 m²			VIA STATALE piano: T; (ALTRE) del 31/05/2006 n. 1561.1/2006 in atti dal 31/05/2006 (protocollo n. RE0066913) STRALCIO DI PARTICELLA URBANA	



## Visura per soggetto limitata ad un comune

### Situazione degli atti informatizzati al 21/04/2016

7	24	428	-	SEMINAT IVO	2	00	52		Euro 0,27	Euro 0,40	FRAZIONAMENTO del 13/04/2005 n. 43999.1/2005 in atti dal 13/04/2005 (protocollo n. RE0043999)
8	24	437	-	SEMIN ARBOR	2	59	11		Euro 36,63	Euro 45,79	FRAZIONAMENTO del 13/04/2005 n. 43999.1/2005 in atti dal 13/04/2005 (protocollo n. RE0043999)
9	24	439	-	SEMIN ARBOR	2	51	37		Euro 31,84	Euro 39,80	FRAZIONAMENTO del 13/04/2005 n. 43999.1/2005 in atti dal 13/04/2005 (protocollo n. RE0043999)
10	24	443	-	SEMINAT IVO	2	32	61		Euro 16,84	Euro 25,26	FRAZIONAMENTO del 13/04/2005 n. 43999.1/2005 in atti dal 13/04/2005 (protocollo n. RE0043999)
11	24	444	-	SEMINAT IVO	2	13	34		Euro 6,89	Euro 10,33	FRAZIONAMENTO del 13/04/2005 n. 43999.1/2005 in atti dal 13/04/2005 (protocollo n. RE0043999)
12	18	695	-	SEMINAT IVO	2	66	72		Euro 137,75	Euro 206,62	FRAZIONAMENTO del 11/05/2005 n. 43999.1/2005 in atti dal 11/05/2005 (protocollo n. RE0043990)
13	18	701	-	SEMINAT IVO	2	03	88		Euro 2,00	Euro 3,01	FRAZIONAMENTO del 11/05/2005 n. 43999.1/2005 in atti dal 11/05/2005 (protocollo n. RE0043990)
14	18	707	-	SEMINAT IVO	2	33	88		Euro 17,50	Euro 26,25	FRAZIONAMENTO del 11/05/2005 n. 43999.1/2005 in atti dal 11/05/2005 (protocollo n. RE0043990)

**Totale: Superficie 06.36.42    Redditi: Dominicale Euro 398,01    Agrario Euro 496,61**



Direzione Provinciale di Reggio Nell'Emilia  
Ufficio Provinciale - Territorio  
Servizi Catastali

## Visura per soggetto

limitata ad un comune

Situazione degli atti informatizzati al 21/04/2016

Data: 21/04/2016 - Ora: 12.24.30

Visura n.: T173727 Pag: 5

Segue

### Intestazione degli immobili indicati al n. 5

N.	DATI ANAGRAFICI		CODICE FISCALE		DIRITTI E ONERI REALI
1	ANAS SPA con sede in ROMA		80208450587*		(1) Proprieta' per 1/1
DATI DERIVANTI DA					
DECRETO (DISPOSIZIONI DELLE AUTORITA') del 04/06/2008 Voltura n. 8956.1/2008 in atti dal 03/10/2008 (protocollo n. RE0183561) Repertorio n.: 1081 Rogante:					
PREFETTURA Sede: REGGIO NELL'EMILIA Registrazione: Sede: DECRETO PREFETTIZIO DI ESPROPRIO					

### 6. Immobili siti nel Comune di CASALGRANDE(Codice B893) - Catasto dei Terreni

N.	DATI IDENTIFICATIVI			DATI DI CLASSAMENTO				ALTRE INFORMAZIONI		
	Foglio	Particella	Sub	Porz	Qualità Classe	Superficie(m²) ha are ca	Deduz.	Reddito	Dati derivanti da	Dati ulteriori
1	18	91		-	VIGNETO	52 82		Euro 39,55 L. 76.589	Tabella di variazione n. 281 in atti dal 30/11/1981	
2	19	727		-	SEMINAT IVO	58 56		Euro 45,37	FRAZIONAMENTO del 13/04/2005 n. 43982.1/2005 in atti dal 13/04/2005 (protocollo n. RE0043982)	
3	19	729		-	BOSCO CEDUO	00 32		Euro 0,01	FRAZIONAMENTO del 13/04/2005 n. 43982.1/2005 in atti dal 13/04/2005 (protocollo n. RE0043982)	
4	19	732		-	SEMINAT IVO	26 99		Euro 23,70	FRAZIONAMENTO del 13/04/2005 n. 43982.1/2005 in atti dal 13/04/2005 (protocollo n. RE0043982)	
5	19	735		-	SEMINAT IVO	23 25		Euro 20,41	FRAZIONAMENTO del 13/04/2005 n. 43982.1/2005 in atti dal 13/04/2005 (protocollo n. RE0043982)	
6	24	427		-	SEMINAT IVO	13 05		Euro 10,11	FRAZIONAMENTO del 13/04/2005 n. 43999.1/2005 in atti dal 13/04/2005 (protocollo n. RE0043999)	

## Visura per soggetto limitata ad un comune Situazione degli atti informatizzati al 21/04/2016

### Intestazione degli immobili indicati al n. 6

N.	DATI ANAGRAFICI		CODICE FISCALE		DIRITTI E ONERI REALI
1	ANAS SPA con sede in ROMA		80208450587*		(1) Proprieta' per 1/1
DATI DERIVANTI DA					
DECRETO (DISPOSIZIONI DELLE AUTORITA') del 25/07/2005 Voltura n. 12853.1/2005 in atti dal 15/12/2005 (protocollo n. RE0154029) Repertorio n.: 2133 Rogante: PREFETTURA Sede: REGGIO NELL'EMILIA Registrazione: Sedc: DECRETO PREFETTIZIO ESPROPRIO					

### 7. Immobili siti nel Comune di CASALGRANDE(Codice B893) - Catasto dei Terreni

N.	DATI IDENTIFICATIVI			DATI DI CLASSAMENTO				ALTRE INFORMAZIONI		
	Foglio	Particella	Sub	Porz	Qualità Classe	Superficie(m²) ha arc ca	Deduz.	Reddito	Dati derivanti da	Dati ulteriori
1	18	671		-	SEMINAT IVO	34 25		Euro 17,69	Dominicale Agrario Euro 26,53	FRAZIONAMENTO del 11/05/2005 n. 43990.1/2005 in atti dal 11/05/2005 (protocollo n. RE0043990)
2	18	688		-	SEMIN ARBOR	12 62		Euro 7,82	Euro 9,78	FRAZIONAMENTO del 11/05/2005 n. 43990.1/2005 in atti dal 11/05/2005 (protocollo n. RE0043990)
3	18	690		-	SEMIN ARBOR	09 75		Euro 6,04	Euro 7,55	FRAZIONAMENTO del 11/05/2005 n. 43990.1/2005 in atti dal 11/05/2005 (protocollo n. RE0043990)
4	18	691		-	SEMIN ARBOR	08 22		Euro 5,09	Euro 6,37	FRAZIONAMENTO del 11/05/2005 n. 43990.1/2005 in atti dal 11/05/2005 (protocollo n. RE0043990)
5	18	693		-	SEMIN ARBOR	65 11		Euro 40,35	Euro 50,44	FRAZIONAMENTO del 11/05/2005 n. 43990.1/2005 in atti dal 11/05/2005 (protocollo n. RE0043990)
6	18	698		-	SEMINAT IVO	31 19		Euro 16,11	Euro 24,16	FRAZIONAMENTO del 11/05/2005 n. 43990.1/2005 in atti dal 11/05/2005 (protocollo n. RE0043990)
7	18	705		-	SEMINAT IVO	02 87		Euro 1,48	Euro 2,22	FRAZIONAMENTO del 11/05/2005 n. 43990.1/2005 in atti dal 11/05/2005 (protocollo n. RE0043990)



Direzione Provinciale di Reggio Nell'Emilia  
Ufficio Provinciale - Territorio  
Servizi Catastali

Data: 21/04/2016 - Ora: 12.24.31  
Visura n.: T173727 Pag: 8

## Visura per soggetto limitata ad un comune

Situazione degli atti informatizzati al 21/04/2016

Segue

N.	18	710	-	SEMIN ARBOR	1	03	68	Euro 3,04	Euro 3,23	FRAZIONAMENTO del 11/05/2005 n. 43990.1/2005 in atti dal 11/05/2005 (protocollo n. RE0043990)
9	18	711	-	SEMINAT IVO	2	15	23	Euro 7,87	Euro 11,80	FRAZIONAMENTO del 11/05/2005 n. 43990.1/2005 in atti dal 11/05/2005 (protocollo n. RE0043990)
10	18	715	-	SEMINAT IVO	2	02	42	Euro 1,25	Euro 1,87	FRAZIONAMENTO del 11/05/2005 n. 43990.1/2005 in atti dal 11/05/2005 (protocollo n. RE0043990)
11	18	725	-	SEMINAT IVO	2	11	38	Euro 5,88	Euro 8,82	FRAZIONAMENTO del 11/05/2005 n. 43990.1/2005 in atti dal 11/05/2005 (protocollo n. RE0043990)

**Totale: Superficie 01.96.72 Redditi: Dominicale Euro 112,62 Agrario Euro 152,77**

**Intestazione degli immobili indicati al n. 7**

N.	DATI ANAGRAFICI	CODICE FISCALE	DIRITTI E ONERI REALI
1	ANAS SPA con scde in ROMA DECRETO (DISPOSIZIONI DELLE AUTORITA') del 04/10/2005 Voltura n. 483.1/2006 in atti dal 19/01/2006 (protocollo n. RE0006744) Repertorio n.: 2888 Rogante: PREFETTURA Sdc: REGGIO NELL'EMILIA Registrazione: UU Sede: REGGIO NELL'EMILIA n: 13508 del 15/11/2005 DECRETO PREFETTIZIO DI ESPROPRIO	80208450587* (1) Proprieta` per 1/1	

## Visura per soggetto limitata ad un comune Situazione degli atti informatizzati al 21/04/2016

### 8. Immobili siti nel Comune di CASALGRANDE(Codice B893) - Catasto dei Terreni

N.	DATI IDENTIFICATIVI				DATI DI CLASSAMENTO				ALTRE INFORMAZIONI		
	Foglio	Particella	Sub	Porz	Qualità Classe	Superficie(m²) ha are ca	Deduz.	Dominicale	Reddito	Dati derivanti da	Dati ulteriori
1	31	696		-	VIGNETO 1	59 39		Euro 82,82	Euro 44,47	FRAZIONAMENTO del 12/12/2005 n. 151627.1/2005 in atti dal 12/12/2005 (protocollo n. RE0151627)	
2	31	699		AA	PRATO 1	40 00		Euro 20,66	Euro 10,33	Tabella di variazione del 09/03/2007 n. 3551.1/2007 in atti dal 09/03/2007 (protocollo n. RE0049913) TRASMISSIONE DATI AI SENSI DEL DECRETO 262 DEL 3 OTTOBRE 2006	Annotazione
3	31	700		AA	PRATO 1	30 00		Euro 15,49	Euro 7,75	Tabella di variazione del 09/03/2007 n. 3552.1/2007 in atti dal 09/03/2007 (protocollo n. RE0049914) TRASMISSIONE DATI AI SENSI DEL DECRETO 262 DEL 3 OTTOBRE 2006	Annotazione
4	31	702		AB	SEMINAT IVO 2	18 86		Euro 9,74	Euro 14,61		
				-	SEMIN ARBOR 2	03 05		Euro 1,89	Euro 2,36	FRAZIONAMENTO del 12/12/2005 n. 151627.1/2005 in atti dal 12/12/2005 (protocollo n. RE0151627)	
5	29	368		-	SEMINAT IVO 1	24 10		Euro 18,05	Euro 21,16	FRAZIONAMENTO del 12/12/2005 n. 151617.1/2005 in atti dal 12/12/2005 (protocollo n. RE0151617)	

**Immobile 2: Annotazione:** variazione colturale ex d.l. n. 262/06 - qualita` dichiarata o parificata a coltura presente nel quadro tariffario

**Immobile 3: Annotazione:** variazione colturale ex d.l. n. 262/06 - qualita` dichiarata o parificata a coltura presente nel quadro tariffario

# Visura per soggetto

limitata ad un comune

Situazione degli atti informatizzati al 21/04/2016

Data: 21/04/2016 - Ora: 12.24.31

Segue

Visura n.: T173727 Pag: 10

**Totale: Superficie 01.92.79 Redditi: Dominicale Euro 157,63 Agrario Euro 114,15**

## Intestazione degli immobili indicati al n. 8

N.	DATI ANAGRAFICI		CODICE FISCALE	DIRITTI E ONERI REALI
1	ANAS SPA con sede in ROMA		80208450587*	(1) Proprieta' per 1/1
DATI DERIVANTI DA				
DECRETO (DISPOSIZIONI DELLE AUTORITA') del 19/12/2005 Voltura n. 2907.1/2006 in atti dal 04/04/2006 (protocollo n. RE0040640) Repertorio n.: 3660 Rogante: PREFETTURA Sedc: REGGIO NELL'EMILIA Registrazione: UU Sede: REGGIO NELL'EMILIA n. 651 del 19/01/2006 DECRETO PREFETTIZIO DI ESPROPRIO				

## 9. Immobili siti nel Comune di CASALGRANDE(Codice B893) - Catasto dei Terreni

N.	DATI IDENTIFICATIVI			DATI DI CLASSAMENTO				ALTRE INFORMAZIONI			
	Foglio	Particella	Sub	Porz	Qualità Classe	Superficie(m²) ha are ca	Deduz.	Dominicale	Redditto	Dati derivanti da	Dati ulteriori
1	24	429		-	SEMINAT IVO	20 64		Euro 10,66	Euro 15,99	FRAZIONAMENTO del 13/04/2005 n. 43999.1/2005 in atti dal 13/04/2005 (protocollo n. RE0043999)	
2	24	430		-	SEMINAT IVO	23 32		Euro 12,04	Euro 18,07	FRAZIONAMENTO del 13/04/2005 n. 43999.1/2005 in atti dal 13/04/2005 (protocollo n. RE0043999)	
3	24	432		-	SEMINAT IVO	00 17		Euro 0,09	Euro 0,13	FRAZIONAMENTO del 13/04/2005 n. 43999.1/2005 in atti dal 13/04/2005 (protocollo n. RE0043999)	
4	24	440		-	SEMINAT IVO	00 54		Euro 0,28	Euro 0,42	FRAZIONAMENTO del 13/04/2005 n. 43999.1/2005 in atti dal 13/04/2005 (protocollo n. RE0043999)	

**Totale: Superficie 44.67 Redditi: Dominicale Euro 23,07 Agrario Euro 34,61**

## Visura per soggetto limitata ad un comune Situazione degli atti informatizzati al 21/04/2016

### Intestazione degli immobili indicati al n. 9

N.	DATI ANAGRAFICI		CODICE FISCALE	DIRITTI E ONERI REALI
1	ANAS SPA con sede in ROMA		80208450587*	(1) Proprieta` per 1/1
DATI DERIVANTI DA				
DECRETO (DISPOSIZIONI DELLE AUTORITA') del 25/07/2005 Voltura n. 4565.1/2007 in atti dal 07/06/2007 (protocollo n. RE0139113) Repertorio n.: 2133 Rogante: PREFETTURA Sede: REGGIO NELL'EMILIA Registrazione: Sede: DECRETO PREFETTIZIO DI ESPROPRIO				

### 10. Immobili siti nel Comune di CASALGRANDE(Codice B893) - Catasto dei Terreni

N.	DATI IDENTIFICATIVI			DATI DI CLASSAMENTO				ALTRE INFORMAZIONI		
	Foglio	Particella	Sub	Porz	Qualità Classe	Superficie(m²)	Deduz.	Reddito	Dati derivanti da	Dati ulteriori
1	18	676		-	SEMINAT IVO	07	67	Dominicale Euro 3,96	Agrario Euro 5,94	FRAZIONAMENTO del 11/05/2005 n. 43990.1/2005 in atti dal 11/05/2005 (protocollo n. RE0043990)
2	18	681		-	SEMINAT IVO	08	57	Euro 4,43	Euro 6,64	FRAZIONAMENTO del 11/05/2005 n. 43990.1/2005 in atti dal 11/05/2005 (protocollo n. RE0043990)

**Totale: Superficie 16.24 Redditi: Dominicale Euro 8,39 Agrario Euro 12,58**

### Intestazione degli immobili indicati al n. 10

N.	DATI ANAGRAFICI		CODICE FISCALE	DIRITTI E ONERI REALI
1	ANAS SPA con sede in ROMA		80208450587*	(1) Proprieta` per 1/1
DATI DERIVANTI DA				
DECRETO (DISPOSIZIONI DELLE AUTORITA') del 04/10/2005 Voltura n. 4569.1/2007 in atti dal 07/06/2007 (protocollo n. RE0139145) Repertorio n.: 2888 Rogante: PREFETTURA Sede: REGGIO NELL'EMILIA Registrazione: Sede: DECRETO PREFETTIZIO ESPROPRIO				

## Visura per soggetto limitata ad un comune Situazione degli atti informatizzati al 21/04/2016

### 11. Immobili siti nel Comune di CASALGRANDE(Codice B893) - Catasto dei Terreni

N.	DATI IDENTIFICATIVI			DATI DI CLASSAMENTO				REDDITO		ALTRE INFORMAZIONI	
	Foglio	Particella	Sub	Porz	Qualità Classe	Superficie(m²) ha are ca	Deduz.	Dominicale	Agrario	Dati derivanti da	Dati ulteriori
1	29	258		-	SEMINAT IVO	01 20		Euro 0,90 L. 1.740	Euro 1,05 L. 2.040	ISTRUMENTO (ATTO PUBBLICO) del 13/02/1992 n. 18292.F/1992 in atti dal 13/01/1995	
2	24	474		-	SEMIN ARBOR	00 20		Euro 0,12	Euro 0,15	FRAZIONAMENTO del 12/12/2005 n. 151640.1/2005 in atti dal 12/12/2005 (protocollo n. RE0151640)	
3	24	478		-	SEMINAT IVO	07 89		Euro 4,07	Euro 6,11	FRAZIONAMENTO del 12/12/2005 n. 151640.1/2005 in atti dal 12/12/2005 (protocollo n. RE0151640)	
4	24	481		-	SEMIN ARBOR	48 98		Euro 30,36	Euro 37,94	FRAZIONAMENTO del 12/12/2005 n. 151640.1/2005 in atti dal 12/12/2005 (protocollo n. RE0151640)	
5	29	366		-	SEMINAT IVO	00 94		Euro 0,70	Euro 0,83	FRAZIONAMENTO del 12/12/2005 n. 151617.1/2005 in atti dal 12/12/2005 (protocollo n. RE0151617)	
6	29	396		-	SEMINAT IVO	05 02		Euro 2,59	Euro 3,89	FRAZIONAMENTO del 12/12/2005 n. 151617.1/2005 in atti dal 12/12/2005 (protocollo n. RE0151617)	
7	29	402		-	SEMIN ARBOR	09 75		Euro 6,04	Euro 7,55	FRAZIONAMENTO del 12/12/2005 n. 151617.1/2005 in atti dal 12/12/2005 (protocollo n. RE0151617)	

**Totale: Superficie 73,98    Redditi: Dominicale Euro 44,78    Agrario Euro 57,52**





Direzione Provinciale di Reggio Nell'Emilia  
Ufficio Provinciale - Territorio  
Servizi Catastali

Data: 21/04/2016 - Ora: 12.24.31  
Visura n.: T173727 Pag: 13

Segue

## Visura per soggetto limitata ad un comune Situazione degli atti informatizzati al 21/04/2016

### Intestazione degli immobili indicati al n. 11

N.	DATI ANAGRAFICI		CODICE FISCALE	DIRITTI E ONERI REALI
1	ANAS SPA con sede in ROMA		80208450587*	(1) Proprietà per 1/1
DATI DERIVANTI DA				
DECRETO (DISPOSIZIONI DELLE AUTORITA) del 19/12/2005 Voltura n. 5264.1/2007 in atti dal 27/06/2007 (protocollo n. RE0153189) Repertorio n.: 3660 Rogante: PREFETTURA Sede: REGGIO NELL'EMILIA Registrazione: Sede: DECRETO PREFETTIZIO ESPROPRIO				


### 12. Immobili siti nel Comune di CASALGRANDE(Codice B893) - Catasto dei Terreni

N.	DATI IDENTIFICATIVI			DATI DI CLASSAMENTO				ALTRE INFORMAZIONI		
	Foglio	Particella	Sub	Porz	Qualità Classe	Superficie(m²) ha arc ca	Deduz.	Reddito	Dati derivanti da	Dati ulteriori
1	24	471		-	SEMIN ARBOR	15 88		Dominicale Euro 9,84	Agrario Euro 12,30	FRAZIONAMENTO del 12/12/2005 n. 151640.1/2005 in atti dal 12/12/2005 (protocollo n. RE0151640)
2	24	472		-	SEMIN ARBOR	11 86		Euro 7,35	Euro 9,19	FRAZIONAMENTO del 12/12/2005 n. 151640.1/2005 in atti dal 12/12/2005 (protocollo n. RE0151640)
3	24	476		-	AREA RURALE	06 72				VARIAZIONE D'UFFICIO del 08/09/2010 n. 5102.1/2010 in atti dal 08/09/2010 (protocollo n. RE0150495)
4	24	477		-	AREA RURALE	00 58				VARIAZIONE D'UFFICIO del 08/09/2010 n. 5103.1/2010 in atti dal 08/09/2010 (protocollo n. RE0150501)

**Immobile 3: Annotazione:** di stadio: rettifica della destinazione a seguito di verifica d'ufficio

**Immobile 4: Annotazione:** di stadio: rettifica della destinazione a seguito di verifica d'ufficio

**Totale: Superficie 35.04 Redditi: Dominicale Euro 17,19 Agrario Euro 21,49**



Direzione Provinciale di Reggio Nell'Emilia  
Ufficio Provinciale - Territorio  
Servizi Catastali

## Visura per soggetto

limitata ad un comune

Situazione degli atti informatizzati al 21/04/2016

Data: 21/04/2016 - Ora: 12.24.31

Segue

Visura n.: T173727 Pag: 14

### Intestazione degli immobili indicati al n. 12

N.	DATI ANAGRAFICI		CODICE FISCALE	DIRITTI E ONERI REALI
1	ANAS SPA con sede in ROMA		80208450587*	(1) Proprieta' per 1/1
DATI DERIVANTI DA DECRETO (DISPOSIZIONI DELLE AUTORITA') del 19/12/2005 Voltura n. 8173.1/2007 in atti dal 16/10/2007 (protocollo n. RE0215410) Repertorio n.: 3660 Rogante: PREFETTURA Sedc: REGGIO NELL'EMILIA Registrazione: Sede: DECRETO DI ESPROPRIO PUBBLICA UTILITA'				

### 13. Immobili siti nel Comune di CASALGRANDE(Codice B893) - Catasto dei Terreni

N.	DATI IDENTIFICATIVI			DATI DI CLASSAMENTO			ALTRE INFORMAZIONI			
	Foglio	Particella	Sub	Porz	Qualità Classe	Superficie(m²)	Deduz.	Reddito	Dati derivanti da	Dati ulteriori
1	29	364		-	SEMINAT IVO	00	34	Euro 0,25	Dominicale	Agrario Euro 0,30
FRAZIONAMENTO del 12/12/2005 n. 151617.1/2005 in atti dal 12/12/2005 (protocollo n. RE0151617)										

### Intestazione degli immobili indicati al n. 13

N.	DATI ANAGRAFICI		CODICE FISCALE	DIRITTI E ONERI REALI
1	ANAS SPA con sede in ROMA		80208450587*	(1) Proprieta' per 1/1
DATI DERIVANTI DA DECRETO (DISPOSIZIONI DELLE AUTORITA') del 19/12/2005 Voltura n. 2233.1/2008 in atti dal 20/03/2008 (protocollo n. RE0056864) Repertorio n.: 3660 Rogante: PREFETTURA Sedc: REGGIO NELL'EMILIA Registrazione: Sede: DECRETO PREFETTIZIO DI ESPROPRIO				

## Visura per soggetto limitata ad un comune Situazione degli atti informatizzati al 21/04/2016

### 14. Immobili siti nel Comune di CASALGRANDE(Codice B893) - Catasto dei Terreni

N.	DATI IDENTIFICATIVI			DATI DI CLASSAMENTO				ALTRE INFORMAZIONI		
	Foglio	Particella	Sub	Porz	Qualità Classe	Superficie(m <sup>2</sup> ) ha arc ca	Deduz.	Reddito	Dati derivanti da	Dati ulteriori
1	24	277		-	VIGNETO 1	02 78		Dominicale Euro 3,88 L. 7.506	Agrario Euro 2,08 L. 4.031	FRAZIONAMENTO del 25/09/1998 n. 2913.1/1998 in atti dal 25/09/1998
2	24	279		-	SEMIN ARBOR 2	13 03		Euro 8,08 L. 15.636	Euro 10,09 L. 19.545	FRAZIONAMENTO del 25/09/1998 n. 2913.2/1998 in atti dal 25/09/1998
3	24	280		-	SEMIN ARBOR 2	10 20		Euro 6,32 L. 12.240	Euro 7,90 L. 15.300	FRAZIONAMENTO del 25/09/1998 n. 2913.2/1998 in atti dal 25/09/1998
4	24	282		-	SEMINAT IVO 2	08 37		Euro 4,32 L. 8.370	Euro 6,48 L. 12.555	FRAZIONAMENTO del 25/09/1998 n. 2913.3/1998 in atti dal 25/09/1998
5	24	283		-	SEMINAT IVO 2	02 03		Euro 1,05 L. 2.030	Euro 1,57 L. 3.045	FRAZIONAMENTO del 25/09/1998 n. 2913.3/1998 in atti dal 25/09/1998
6	24	400		-	SEMINAT IVO 2	10 36		Euro 5,35	Euro 8,03	FRAZIONAMENTO del 01/06/2004 n. 93935.1/2004 in atti dal 01/06/2004 (protocollo n. RE0093935)
7	24	413		-	SEMINAT IVO 2	17 90		Euro 9,24	Euro 13,87	FRAZIONAMENTO del 13/04/2005 n. 43999.1/2005 in atti dal 13/04/2005 (protocollo n. RE0043999)
8	24	417		-	SEMINAT IVO 2	02 58		Euro 1,33	Euro 2,00	FRAZIONAMENTO del 13/04/2005 n. 43999.1/2005 in atti dal 13/04/2005 (protocollo n. RE0043999)
9	24	418		-	VIGNETO 1	00 97		Euro 1,35	Euro 0,73	FRAZIONAMENTO del 13/04/2005 n. 43999.1/2005 in atti dal 13/04/2005 (protocollo n. RE0043999)
10	24	419		-	VIGNETO 1	24 25		Euro 33,82	Euro 18,16	FRAZIONAMENTO del 13/04/2005 n. 43999.1/2005 in atti dal 13/04/2005 (protocollo n. RE0043999)
11	24	422		-	SEMIN ARBOR 2	25 20		Euro 15,62	Euro 19,52	FRAZIONAMENTO del 13/04/2005 n. 43999.1/2005 in atti dal 13/04/2005 (protocollo n. RE0043999)


## Visura per soggetto limitata ad un comune Situazione degli atti informatizzati al 21/04/2016

12	24	423	-	SEMIN ARBOR	2	51	06	Euro 31,64	Euro 39,56	FRAZIONAMENTO del 13/04/2005 n. 43999.1/2005 in atti dal 13/04/2005 (protocollo n. RE0043999)
13	24	434	-	SEMINAT IVO	2	00	19	Euro 0,10	Euro 0,15	FRAZIONAMENTO del 13/04/2005 n. 43999.1/2005 in atti dal 13/04/2005 (protocollo n. RE0043999)
14	24	435	-	SEMINAT IVO	2	09	07	Euro 4,68	Euro 7,03	FRAZIONAMENTO del 13/04/2005 n. 43999.1/2005 in atti dal 13/04/2005 (protocollo n. RE0043999)
15	24	436	-	SEMINAT IVO	2	06	01	Euro 3,10	Euro 4,66	FRAZIONAMENTO del 13/04/2005 n. 43999.1/2005 in atti dal 13/04/2005 (protocollo n. RE0043999)
16	24	524	-	SEMINAT IVO	2	67	69	Euro 34,96	Euro 52,44	FRAZIONAMENTO del 10/08/2007 n. 180267.1/2007 in atti dal 10/08/2007 (protocollo n. RE0180267)

**Totale: Superficie 02.51.69 Redditi: Dominicale Euro 164,84 Agrario Euro 194,27**

### Intestazione degli immobili indicati al n. 14

N.	DATI ANAGRAFICI	CODICE FISCALE	DIRITTI E ONERI REALI
1	ANAS SPA con sede in ROMA	80208450587*	(1) Proprieta' per 1/1
DATI DERIVANTI DA DECRETO (DISPOSIZIONI DELLE AUTORITA') del 04/06/2008 Voltura n. 8957.1/2008 in atti dal 03/10/2008 (protocollo n. RE0183561) Repertorio n.: 1081 Rogante: PREFETTURA Sedc: REGGIO NELL'EMILIA Registrazione: Sede: DECRETO PREFETTIZIO DI ESPROPRIO			



Direzione Provinciale di Reggio Nell'Emilia  
Ufficio Provinciale - Territorio  
Servizi Catastali

Data: 21/04/2016 - Ora: 12.24.31  
Visura n.: T173727 Pag: 17

Segue

## Visura per soggetto limitata ad un comune Situazione degli atti informatizzati al 21/04/2016

### 15. Immobili siti nel Comune di CASALGRANDE(Codice B893) - Catasto dei Terreni

N.	DATI IDENTIFICATIVI			DATI DI CLASSAMENTO			ALTRE INFORMAZIONI			
	Foglio	Particella	Sub	Porz	Qualità Classe	Superficie(m²)	Deduz.	Reddito	Dati derivanti da	Dati ulteriori
1	18	702		-	SEMIN ARBOR	00 08		Dominicale Euro 0,05	Agrario Euro 0,06	FRAZIONAMENTO del 11/05/2005 n. 43990.1/2005 in atti dal 11/05/2005 (protocollo n. RE0043990)
2	18	714		-	SEMINAT IVO	12 61		Euro 6,51	Euro 9,77	FRAZIONAMENTO del 11/05/2005 n. 43990.1/2005 in atti dal 11/05/2005 (protocollo n. RE0043990)
3	18	720		-	SEMINAT IVO	00 18		Euro 0,09	Euro 0,14	FRAZIONAMENTO del 11/05/2005 n. 43990.1/2005 in atti dal 11/05/2005 (protocollo n. RE0043990)
4	18	722		-	INCOLT STER	00 17				FRAZIONAMENTO del 11/05/2005 n. 43990.1/2005 in atti dal 11/05/2005 (protocollo n. RE0043990)

**Totale: Superficie 13.04 Redditi: Dominicale Euro 6,65 Agrario Euro 9,97**

**Intestazione degli immobili indicati al n. 15**

N.	DATI ANAGRAFICI		CODICE FISCALE	DIRITTI E ONERI REALI
	ANAS SPA con sede in ROMA	RETTIFICA DI INTESAZIONE ALL'ATTUALITA' del 04/10/2005 Voltura n. 3794.1/2010 in atti dal 01/04/2010 (protocollo n. RE0049985) Repertorio n.: 2888 Rogante: PREFETTURA Sede: REGGIO NELL'EMILIA Registrazione: Sede: DECRETO ESPROPRIO - F. O.49981/2010		
1	ANAS SPA con sede in ROMA	RETTIFICA DI INTESAZIONE ALL'ATTUALITA' del 04/10/2005 Voltura n. 3794.1/2010 in atti dal 01/04/2010 (protocollo n. RE0049985) Repertorio n.: 2888 Rogante: PREFETTURA Sede: REGGIO NELL'EMILIA Registrazione: Sede: DECRETO ESPROPRIO - F. O.49981/2010	80208450587*	(1) Proprieta' per 1/1

**Totale Generale: m² 2257 Rendita: Euro 1.957,37**



Direzione Provinciale di Reggio Nell'Emilia  
Ufficio Provinciale - Territorio  
Servizi Catastali

Data: 21/04/2016 - Ora: 12.24.31

Fine

Visura n.: T173727 Pag: 18

## Visura per soggetto

limitata ad un comune

Situazione degli atti informatizzati al 21/04/2016


**Totale Generale: Superficie 14.60.93 Redditi: Dominicale Euro 933,43 Agrario Euro 1.094,27**

Unità immobiliari n. 75

Tributi erariali: Euro 7,20

Visura telematica

\* Codice Fiscale Validato in Anagrafe Tributaria



Direzione Provinciale di Reggio Nell'Emilia  
Ufficio Provinciale - Territorio  
Servizi Catastali

# Visura per immobile

Situazione degli atti informatizzati al 23/09/2016

Data: 23/09/2016 - Ora: 12.30.56 Fine  
Visura n.: T156194 Pag: 1

<b>Dati della richiesta</b>	<b>Comune di CASALGRANDE ( Codice: B893)</b>		
<b>Catasto Terreni</b>	<b>Provincia di REGGIO NELL'EMILIA</b>		
	<b>Foglio: 31 Particella: 12</b>		

## Immobile

N.	DATI IDENTIFICATIVI			DATI CLASSAMENTO				DATI DERIVANTI DA		
	Foglio	Particella	Sub	Porz	Qualità Classc	Superficie(m²) ha arc ca	Deduz		Reddito	
1	31	12		-	SEMINATIVO 2	01 84		Dominicale Euro 0,95 L. 1.840	Agrario Euro 1,43 L. 2.760	Impianto meccanografico del 16/06/1980
Notifica				Partita		1773				

## INTESTATO


N.	DATI ANAGRAFICI	DATI ANAGRAFICI	CODICE FISCALE	DIRITTI E ONERI REALI
1	AZIENDA CONSORZIALE TRASPORTI CPT CON SEDE IN REGGIO EMILIA			(1) Proprieta
DATI DERIVANTI DA		VOLTURA D'UFFICIO del 09/02/1988 in atti dal 10/02/1988 Registrazione: (n. 900920/1988)		

Unità immobiliari n. 1

Tributi erariali: Euro 0,90

Visura telematica

\* Codice Fiscale Validato in Anagrafe Tributaria



Direzione Provinciale di Reggio Nell'Emilia  
Ufficio Provinciale - Territorio  
Servizi Catastali

Data: 07/09/2016 - Ora: 11.10.34 Fine  
Visura n.: T94758 Pag: 1

## Visura per immobile

### Situazione degli atti informatizzati al 07/09/2016

<b>Dati della richiesta</b>	<b>Comune di CASALGRANDE ( Codice: B893)</b>
<b>Catasto Terreni</b>	<b>Provincia di REGGIO NELL'EMILIA</b>
<b>Immobile</b>	<b>Foglio: 31 Particella: 81</b>

N.	DATI IDENTIFICATIVI			DATI CLASSAMENTO				DATI DERIVANTI DA			
	Foglio	Particella	Sub	Porz	Qualità Classe	Superficie(m²) ha arc ca	Deduz		Reddito		
1	31	81		-	SEMIN ARBOR	00 15		<table style="width: 100%; border-collapse: collapse;"> <tr> <td style="width: 50%;">Dominicale Euro 0,09 L. 180</td> <td style="width: 50%;">Agrario Euro 0,12 L. 225</td> </tr> </table>	Dominicale Euro 0,09 L. 180	Agrario Euro 0,12 L. 225	VARIAZIONE D'UFFICIO in atti dal 24/09/1984 (n. 8283)
Dominicale Euro 0,09 L. 180	Agrario Euro 0,12 L. 225										
<b>Notifica</b>											
<b>INTESTATO</b>											
N.	DATI ANAGRAFICI			DATI ANAGRAFICI				DIRITTI E ONERI REALI			
1	AZIENDA CONSORZIALE TRASPORTI ACT con sede in REGGIO NELL'EMILIA			ISTRUMENTO (ATTO PUBBLICO) del 12/12/1996 Voltura in atti dal 25/01/1997 Repertorio n.: 2371 Rogante: CARANCI ANTONIO Sede: REGGIO NELL'EMILIA Registrazione: UR Sede: REGGIO NELL'EMILIA n: 7758 del 24/12/1996 (n. 45.A/1997)				CODICE FISCALE 00353510357*	(1) Proprieta per 1000/1000		

Unità immobiliari n. 1

Tributi erariali: Euro 0,90

Visura telematica

\* Codice Fiscale Validato in Anagrafe Tributaria





Direzione Provinciale di Reggio Nell'Emilia  
Ufficio Provinciale - Territorio  
Servizi Catastali

# Visura per immobile

Situazione degli atti informatizzati al 07/09/2016

Data: 07/09/2016 - Ora: 11.11.08 Fine  
Visura n.: T95142 Pag: 1

<b>Dati della richiesta</b>	<b>Comune di CASALGRANDE ( Codice: B893)</b>
<b>Catasto Terreni</b>	<b>Provincia di REGGIO NELL'EMILIA</b>
<b>Immobile</b>	<b>Foglio: 31 Particella: 89</b>

N.	DATI IDENTIFICATIVI			DATI CLASSAMENTO				DATI DERIVANTI DA		
	Foglio	Particella	Sub	Porz	Qualità Classc	Superficie(m²) ha arc ca	Deduz		Reddito	
1	31	89		-	SEMINATIVO 2	30 80		Dominicale Euro 15,91 L. 30.800	Agrario Euro 23,86 L. 46.200	VARIAZIONE D'UFFICIO del 26/01/1991 in atti dal 22/11/1996 MOD.26 N.10300/91 (n. 10300.1/1991)
Notifica				Partita		7186				

## INTESTATO

N.	DATI ANAGRAFICI	CODICE FISCALE
1	AZIENDA CONSORZIALE TRASPORTI ACT con sede in REGGIO NELL'EMILIA ISTRUMENTO (ATTO PUBBLICO) del 12/12/1996 Voltura in atti dal 25/01/1997 Repertorio n.: 2371 Rogante: CARANCI ANTONIO Sede: REGGIO NELL'EMILIA Registrazione: UR Sede: REGGIO NELL'EMILIA n. 7758 del 24/12/1996 (n. 45.A/1997)	00353510357*

Unità immobiliari n. 1

Tributi erariali: Euro 0,90

Visura telematica

\* Codice Fiscale Validato in Anagrafe Tributaria